



BENEFICIAR: ORAȘUL ȘIMLEU SILVANIEI

LOCALIZARE: UAT ȘIMLEU SILVANIEI

**Strategia Integrată de
Dezvoltare Urbană a
orașului Șimleu
Silvaniei**

- 2021-2027 -



Cuvânt introductiv al primarului orașului Șimleu Silvaniei

CUPRINS

Cuvânt introductiv al primarului orașului Șimleu Silvaniei	1
Tabele, grafice, fotografii	7
Context	1
Capitolul 1: Introducere.....	2
I. Politici, strategii (și alte documente programatice) la nivel european	2
Agenda 2030 pentru Dezvoltare Durabilă a ONU.....	2
Strategia Europa 2020	2
Politica de coeziune și fondurile.....	2
InvestEU: un program al UE pentru stimularea investițiilor	4
Instrumentul „Next Generation EU”	5
New European Bauhaus	5
II. Politici, strategii (și alte documente programatice) la nivel național.....	5
Acordul de parteneriat 2021-2027	5
Master Planul pentru Dezvoltarea Turismului Național al României 2007-2026	8
Strategia Națională de Dezvoltare a Ecoturismului în România 2018-2027	9
Strategia de dezvoltare teritorială a României (SDTR).....	12
Strategia Națională pentru Dezvoltare Durabilă a României 2030.....	13
Planul Național de Redresare și Reziliență al României (PNRR)	13
III. Politici, strategii (și alte documente programatice) la nivel regional.....	16
Planul de Dezvoltare Regională (PDR) Nord-Vest 2021-2027	16
Strategia de Specializare Inteligentă a Regiunii de Dezvoltare Nord-Vest (RIS3 N-V) 2021-2027	17
Strategia regională de mobilitate urbană durabilă și orașe inteligente a regiunii Nord-Vest 2021-2027	18
Strategia Integrată de Dezvoltare Durabilă a Județului Sălaj 2021-2027	19
Scurtă prezentare și evaluare a dezvoltării regiunii în perioada 2014-2020.....	24
Actorii implicați/organizarea administrativă.....	29
Capitolul 2. Profil socio-economic al orașului	32
Localizare geografică	34
Cadrul natural	35
Structura sistemului de așezări	38
Structura socio–demografică a populației	39
Infrastructură.....	45
Rutieră, feroviară și pietonală.....	45
Educațională	47
Sanitară	51
Socială	54



Locuințe.....	55
Utilități.....	55
Mediu.....	58
Poluarea / Colectarea selectivă.....	59
Eficiență energetică	60
Calitatea aerului/nivelul de poluanți.....	61
Spații verzi.....	63
Economia regiunii.....	71
Informații despre IMM.....	71
Locurile de muncă, forța de muncă și domeniile de activitate	75
Agricultură și dezvoltare rurală	79
Turismul	81
Activități de agrement: pescuit (Lacul Vârșoț) și vânătoare (Dealul Măgura).....	83
Ștrandul Broscăria	85
Podgoria Silvania.....	85
Case memoriale	86
Casa memorială Iuliu Maniu	86
Casa memorială Victor Deleu.....	87
Muzeul Memorial al Holocaustului din Nordul Transilvaniei.....	88
Mănăstirea Bic.....	90
Biserica Ortodoxă „Sfinții Apostoli” din Cehei	91
Biserica Romano Catolică	92
Biserica Reformată	93
Biserica Greco-Catolică „Sfânta Treime”	94
Biserica „Sf. Mare Mucenic și Tămăduitor Pantelimon”	95
Biserica Ortodoxă „Sfinții Împărați Constantin și Elena”	95
Muzeul de arheologie și Obiecte de artă.....	96
Festivalul La Fântâna Dorului	97
Bathory Fest.....	98
Cultură și identitate.....	99
Ruine dacice	99
Muzeul Memorial al Holocaustului din Nordul Transilvaniei.....	100
Cetatea Bathory	101
Casa natală Iuliu Maniu.....	102
Apă termală	102
Stadionul Măgura	103
Statuia Sfintei Treimi.....	103
Capitolul 3. Analiza SWOT.....	104



Agricultură	104
Resurse umane	106
Sănătate	107
Învățământ	109
Mediu.....	111
Economie.....	113
Infrastructură.....	116
Administrația publică.....	117
Turism.....	118
Capitolul 4. Strategia Integrată de Dezvoltare Urbană a Orașului Șimleu Silvaniei	121
Viziunea mediului socio-economic asupra dezvoltării orașului Șimleu Silvaniei	121
Justificarea unei viziuni strategice regionale.....	128
Elaborarea Strategiei Integrate de Dezvoltare Urbană	130
Obiective strategice.....	132
Obiectivele specifice (exprimate în termeni "SMART").....	132
Teme orizontale.....	133
Dezvoltarea durabilă.....	134
Egalitatea de șanse.....	135
Definirea detaliată a priorităților de dezvoltare.....	136
Direcția 1 – Dezvoltare urbană durabilă (transport și mobilitate)	137
Direcția 2 – Dezvoltarea infrastructurii locale (educație, sanătate și socială).....	139
Direcția 3 – Sprijinirea unei economii competitive și a dezvoltării locale (mediu de afaceri și competitivitatea produselor locale)	142
Direcția 4 – Îmbunătățirea infrastructurii energetice în orașul Șimleu Silvaniei.....	144
Direcția 5 – Dezvoltare durabilă a turismului local.....	145
Direcția 6 – Îmbunătățirea condițiilor de mediu la nivel local și regional	147
Direcția 7 – Dezvoltarea infrastructurii în vederea promovării incluziunii sociale și a reducerii gradului de sărăcie în orașul Șimleu Silvaniei	149
Direcția 8 – Asigurarea unei bune guvernante la nivel local.....	150
Includerea strategiilor de dezvoltare locală ale actorilor implicați în strategia de dezvoltare	151
Corelarea strategiilor în definirea unei strategii regionale	151
Capitolul 5. Estimarea necesităților de finanțare	153
Cuantificarea nevoilor UAT din diferite surse de finanțare (fonduri comunitare, buget de stat, buget local, fonduri private, etc.).....	153
Lista cu proiecte pentru finanțare din programul 2021-2027.....	155
Mecanismul de prioritizare a proiectelor	155
Capitolul 6. Indicatori de realizare a obiectivelor strategiei.....	158
Capitolul 7. Sistemul de implementare.....	167



Elaborarea unui plan de acțiune pentru obiectivele Strategiei Orașului Șimleu Silvaniei	167
Identificare de probleme și soluții.....	184
Capitolul 8. Monitorizarea strategiei Orașului Șimleu Silvaniei.....	185



Abrevieri

ADR	Agenția de dezvoltare a regională
ANL	Agenția Națională pentru Locuințe
CDI	Cercetare, dezvoltare, inovare
CE	Comisia Europeană
ha	Hectar
HG	Hotărâre a Guvernului
INS	Institutul Național de Statistică
PDR	Planul de Dezvoltare Regională Nord-Vest 2021-2027
PFA	Persoană fizică autorizată
PIB	Produsul Intern Brut
PNDR	Programului Național de Dezvoltare Rurală
POCA	Programul Operațional Capacitate Administrativă
POIM	Programul Operațional Infrastructura Mare
POR	Programul Operațional Regional
POPAM	Programul Operațional pentru Pescuit și Afaceri Maritime
PNRR	Planul Național de Redresare și Reziliență al României
PUG	Plan Urbanistic General
RIS3 N-V	Strategia de Specializare Inteligentă a Regiunii de Dezvoltare Nord-Vest 2021-2027
SIDU	Strategia integrate de dezvoltare urbană
SDL	Strategia de Dezvoltare Locală
SDTR	Strategia de dezvoltare teritorială a României
SNDD	Strategia Națională pentru Dezvoltare Durabilă a României
TIC	Tehnologia Informației și Comunicațiilor
TVA	Taxa pe Valoarea Adăugată
UAT	Unitate administrativ-teritorială
UE	Uniunea Europeană



Tabele, grafice, fotografii

<i>Figură 1 Harta Județului Sălaj</i>	35
<i>Figură 2 Harta orașului Șimleu Silvaniei</i>	38
<i>Figură 3 Populația (etnie)</i>	39
<i>Figură 4 Densitatea populației</i>	39
<i>Figură 5 Populația după domiciliu</i>	39
<i>Figură 6 Dinamica numărului de locuitori</i>	40
<i>Figură 7 Evoluția populației totale</i>	40
<i>Figură 8 Repartizarea pe sexe</i>	40
<i>Figură 9 Populația pe grupe de vârstă și sexe</i>	41
<i>Figură 10 Repartizarea procentuală între grupe de vârstă</i>	43
<i>Figură 11 Repartizare pe sexe a numărului șomerilor</i>	43
<i>Figură 12 Evoluția numărului de șomeri</i>	44
<i>Figură 13 Angajați în industrii / afaceri cu valoare adăugată mare</i>	44
<i>Figură 14 Pondere străzi urbane modernizate</i>	46
<i>Figură 15 Lungimea străzilor urbane modernizate</i>	47
<i>Figură 16 Populația cu grupa de vârstă oficială corespunzătoare învățământului preșcolar</i>	48
<i>Figură 17 Situația copiilor înscriși în sistemul de învățământ</i>	49
<i>Figură 18 Personalul didactic este repartizat pe niveluri de educație</i>	49
<i>Figură 19 săli de clasă și cabinete școlare</i>	50
<i>Figură 20 Laboratoare școlare</i>	50
<i>Figură 21 Dotare PC-uri/unități de învățământ</i>	51
<i>Figură 22 Evoluția unităților sanitare</i>	51
<i>Figură 23 Situația personalului medico-sanitar</i>	52
<i>Figură 24 Lungimea simplă a rețelei de distribuție a gazelor naturale</i>	56
<i>Figură 25 Ținta reducerilor emisiilor de CO2 la nivel național</i>	62
<i>Figură 26 Emisiile de gaze cu efect de seră</i>	63
<i>Figură 27 Zonele naturale</i>	63
<i>Figură 28 Foto: Parcul Central</i>	64
<i>Figură 29 Foto: Ștrand Termal Broscărie</i>	65
<i>Figură 30 Foto: Parcul de Agrement Cubic</i>	66



<i>Figură 31 Foto: Stadion Măgura</i>	66
<i>Figură 32 Foto: Râul Crasna</i>	68
<i>Figură 33 Foto: Dealul Măgura</i>	69
<i>Figură 34 Suprafață spații verzi</i>	70
<i>Figură 35 Evoluția numărului de întreprinderi</i>	71
<i>Figură 36 Organizații existente</i>	72
<i>Figură 37 Sediul social al întreprinderilor</i>	72
<i>Figură 38 Domenii de activitate agenți economici</i>	72
<i>Figură 39 Rata de ocupare femei și bărbați</i>	75
<i>Figură 40 Evoluția numărului de salariați</i>	76
<i>Figură 41 Număr de firme pe domenii</i>	76
<i>Figură 42 Infrastructura și înoptările turistice</i>	81
<i>Figură 43 Categoriile de resurse turistice</i>	81
<i>Figură 44 Obiective de interes turistic</i>	82
<i>Figură 45 Foto: Lacul Vârșolț</i>	84
<i>Figură 46 Foto: Dealul Măgura</i>	84
<i>Figură 47 Foto: Podgoria Silvania</i>	86
<i>Figură 48 Foto: Casa natală Iuliu Maniu</i>	87
<i>Figură 49 Foto: Casa Memorială „Victor Deleu”</i>	88
<i>Figură 50 Foto: Muzeul Memorial al Holocaustului din Transilvania de Nord</i>	90
<i>Figură 51 Foto: Mănăstirea “Sfânta Treime” Bic</i>	91
<i>Figură 52 Foto: Biserica Ortodoxă „Sfinții Apostoli” din Cehei</i>	92
<i>Figură 53 Foto: Biserica Romano Catolică</i>	93
<i>Figură 54 Foto: Biserica Reformată</i>	94
<i>Figură 55 Foto: Biserica Greco-Catolică „Sfanta Treime”</i>	94
<i>Figură 56 Foto: Biserica “Sf. Mare Mucenic și Tămăduitor Pantelimon</i>	95
<i>Figură 57 Foto: Biserica Ortodoxă “Sfinții Împărați Constantin și Elena”</i>	96
<i>Figură 58 Foto: Muzeul de arheologie și Obiecte de artă</i>	97
Figură 59 Foto: Festivalul Internațional “La fântâna Dorului	97
Figură 60 Foto: Bathory Fest	98
<i>Figură 61 Foto: Ruine dacice/ Cetatea Dacidava</i>	99
<i>Figură 62 Foto: Muzeul Memorial al Holocaustului din Nordul Transilvaniei</i>	101



<i>Figură 63 Foto: Cetatea Bathory</i>	102
<i>Figură 64 Foto: Stadionul Măgura</i>	103
<i>Figură 65 Foto: Statuia Sfintei Treimi</i>	103
<i>Figură 66 Buget estimat pentru Investiții</i>	153
<i>Figură 67 Mecanism de prioritizare a proiectelor</i>	155
<i>Figură 68 Indicatori de monitorizare</i>	158
<i>Figură 69 Planul de dezvoltare integrată</i>	169



Context

Elaborarea Strategiei Integrate de Dezvoltare Urbană (SIDU) a orașului Șimleu Silvaniei pentru perioada 2021-2027 are drept obiective principale:

- identificarea direcțiilor prioritare de intervenție pentru perioada 2021-2027;
- planificarea strategică la nivelul orașului pentru perioada 2021-2027 ținând cont de evoluțiile din ultimii ani;
- să constituie unul din principalele instrumente de planificare pe termen mediu și lung, urmărind utilizarea optimă și responsabilă a resurselor disponibile pentru a crea coeziune urbană și pentru a maximiza oportunitățile sustenabile de dezvoltare urbană;
- stabilirea principalelor direcții de dezvoltare și pregătirea administrației publice locale pentru a putea să fructifice oportunitățile oferite de fondurile europene pentru perioada 2021-2027;
- identificarea unei game diversificate de oportunități și pregătirea de cereri de finanțare/proiecte pentru atragerea de fonduri care să sprijine direcțiile de dezvoltare propuse;
- identificarea oportunităților pentru promovarea localității, cu ajutorul fondurilor externe (investiții private, parteneriate public-privat, fonduri nerambursabile guvernamentale și europene, alte fonduri);
- corelarea strategiei administrației locale cu prioritățile de investiții la nivel județean, regional, național, european, pentru perioada 2021 – 2027;
- stabilirea unei viziuni clare pentru dezvoltarea urbană, aliniată la dimensiunea urbană europeană și internațională și corelarea portofoliului de proiecte de dezvoltare cu sursele de finanțare din fonduri externe și proprii, precum și cu capacitatea reală de finanțare a localității;
- promovarea abordărilor participative în dezvoltarea urbană;
- sprijinirea orașului ca spațiu incluziv, care să ofere oportunități tuturor locuitorilor;
- maximizarea potențialului de dezvoltare al zonei.



Capitolul 1: Introducere

I. Politici, strategii (și alte documente programatice) la nivel european

Societatea contemporană se confruntă cu provocări presante și complexe legate de degradarea mediului și schimbările climatice, revoluția digitală, tranziția demografică, migrația și inegalitățile sociale. Comisia Europeană consideră că orașele sunt adesea deschizătoare de drumuri în ceea ce privește identificarea soluțiilor. Importanța acestora în asigurarea tranziției către un mod de viață durabil și echitabil pentru toți cetățenii este recunoscută în Agenda urbană a UE și în agendele internaționale, cum ar fi Obiectivele de dezvoltare durabilă și Noua agendă urbană. În contextul respectării Pactului Verde European de a crea locuri accesibile, durabile și de calitate, spațiile publice urbane vor fi aliniate principiilor New European Bauhaus, integrând cele trei valori: estetică, durabilitate și incluziune. De asemenea, se are în vedere și coordonarea cu cadrul strategic conturat de prima Politică Urbană a României, construită pe dimensiunile noii Carte de la Leipzig.

Agenda 2030 pentru Dezvoltare Durabilă a ONU

În toamna anului 2015, cu ocazia împlinirii a 70 de ani de la înființarea Organizației Națiunilor Unite, 193 de lideri ai lumii au adoptat Agenda 2030, care reprezintă un angajament față de eradicarea sărăciei și obținerea de rezultate în direcția dezvoltării durabile la nivel mondial până în 2030. Agenda prezintă 17 obiective de dezvoltare durabilă (ODD), generale, dar interconectate și integrează într-o manieră echilibrată cele trei dimensiuni ale dezvoltării durabile – economică, socială și de mediu. Uniunea Europeană a avut un rol esențial în conturarea Agendei 2030. Uniunea Europeană s-a angajat să fie lider în punerea în aplicare a Agendei 2030 și a obiectivelor de dezvoltare durabilă (ODD), împreună cu statele sale membre, respectând principiul subsidiarității.

Strategia Europa 2020 propune trei priorități care se susțin reciproc:

1. Creștere inteligentă: dezvoltarea unei economii bazate pe cunoaștere și inovare;
2. Creștere durabilă: promovarea unei economii mai eficiente din punctul de vedere al utilizării resurselor, mai ecologice și mai competitive;
3. Creștere favorabilă incluziunii: promovarea unei economii cu o rată ridicată a ocupării forței de muncă, care să asigure coeziunea socială și teritorială.

Politica de coeziune și fondurile acesteia sprijină aceste procese și investițiile în dezvoltarea regională, locală (rurală și urbană) prin alocările financiare, prin încurajarea abordărilor strategice, integrate și incluzive pentru a atinge obiectivele propuse.



Comisia Europeană a propus Parlamentului European și Consiliului o abordare strategică axată pe 5 obiective de politică (OP-uri):

1. O Europă mai inteligentă – o transformare economică inovatoare și inteligentă (OP1);
2. O Europă mai ecologică, cu emisii scăzute de carbon (OP2);
3. O Europă mai conectată – mobilitate și conectivitate TIC regională (OP3);
4. O Europă mai socială – implementarea Pilonului european al drepturilor sociale (OP4);
5. O Europă mai aproape de cetățeni – dezvoltarea sustenabilă și integrată a zonelor urbane, rurale și de coastă prin inițiative locale (OP5);

Strategia ține cont și de prevederile principalelor documente strategice europene și naționale și în special de: obiectivele Strategiei Europa 2020, prioritățile Agendei Teritoriale revizuite UE 2020, Programul de guvernare, Acordul de parteneriat 2014 – 2020, respectiv 2021-2027, obiectivele strategiilor politicilor sectoriale din România.

Soluțiile pot fi găsite prin stabilirea unor parteneriate puternice și ample la nivel local între autorități, cetățeni, societatea civilă și industrie. Îmbunătățirea procesului de elaborare a politicilor și a investițiilor se poate face eficient prin încurajarea cooperării între zonele urbane și rurale pe baza abordării zonelor funcționale, prin planificarea strategică pe termen lung sau prin implicarea cetățenilor în elaborarea politicilor.

Pentru perioada 2021-2027, Comisia Europeană propune o dimensiune urbană și teritorială mai puternică, prin introducerea unui nou obiectiv de politică, și anume „**O Europă mai aproape de cetățeni**”, care să sprijine o abordare bazată pe realitatea din teritoriu și implicarea autorităților locale, a societății civile și a cetățenilor în abordarea provocărilor locale. În plus, Comisia propune lansarea unei noi Inițiative europene privind dezvoltarea urbană, care să sprijine orașele prin consolidarea capacităților, soluții inovatoare, cunoștințe, elaborarea de politici și comunicare.

În perioada de programare 2014-2020, politica de coeziune a făcut dezvoltarea urbană durabilă (DUD) obligatorie și s-a afirmat dimensiunea strategică a abordării integrate. Au fost introduse și noi instrumente teritoriale pentru implementarea strategiilor în zonele urbane, și anume investițiile teritoriale integrate (ITI) și dezvoltarea locală plasată sub responsabilitatea comunității (DLRC). Acestea subliniază importanța integrării mai multor fonduri, respectiv a colaborării cu comunitatea locală.

Pentru perioada 2021-2027 strategiile din zonele urbane vor fi promovate printr-o abordare integrată și bazată pe realitatea din teritoriu a dezvoltării teritoriale, integrarea însemnând în acest caz o politică multisectorială, o guvernare pe mai multe niveluri și cu implicarea mai multor părți interesate și o strategie multi-teritorială gestionată la nivelul comunității.

Principalele elemente constitutive care caracterizează abordarea dezvoltării urbane durabile și integrate la nivelul UE pot fi descrise astfel:



- O abordare care promovează o viziune strategică asupra dezvoltării zonelor urbane.
- O abordare care vizează orașe de toate dimensiunile și promovează integrarea tuturor nivelurilor de intervenție, de la cartiere până la teritorii mai vaste.
- O abordare bazată pe guvernanta pe mai multe niveluri și cu implicarea mai multor părți interesate, care coordonează diferiți actori în funcție de rolurile, abilitățile și nivelurile de intervenție ale acestora, asigurând implicarea activă a cetățenilor.
- O abordare integrată între sectoare, care impulsionează orașele să colaboreze în mai multe domenii de politică.
- O abordare bazată pe integrarea mai multor surse de finanțare.
- O abordare care promovează logica orientată spre rezultate și stabilește cadre de monitorizare și evaluare.

Comisia Europeană, Parlamentul European și liderii UE au convenit asupra unui plan de redresare pentru ieșirea din criză și care să pună bazele unei Europe moderne și durabile. Bugetul pe termen lung al UE și NextGenerationEU (instrumentul temporar conceput pentru a stimula redresarea) vor forma cel mai mare pachet de stimulente finanțat din bugetul UE.

InvestEU: un program al UE pentru stimularea investițiilor

InvestEU continuă eforturile de creștere a investițiilor în Europa, susținere pentru redresare și pregătirea economiei pentru viitor. Programul este o continuare a Fondului European pentru Investiții Strategice demarat în 2015 ca nucleu al Planului Juncker de creștere a investițiilor publice și private în Europa. Noul program reunește instrumente financiare ce au ca scop susținerea unor investiții esențiale pentru dezvoltarea economică.

Noul program va crea o garanție UE de circa 26,2 miliarde de euro¹. Aceasta va permite investitorilor să își asume riscuri mai mari prin susținerea unor proiecte pe care altfel le-ar fi putut trece cu vederea. Principalul partener de investiții va rămâne Banca Europeană pentru Investiții, dar și bănci naționale de investiții din țările UE și instituții financiare internaționale vor avea de asemenea acces la garanția instituită de UE.

Statele UE vor putea și ele să aloce resurse pentru InvestEU din fondurile structurale pe care le primesc sau din fondurile pe care le accesează prin Mecanismul de Redresare și Reziliență creat pentru revenirea după pandemie.

Accentul va fi pus pe sustenabilitate, firme mici și inovație, iar garanția UE va fi alocată pe 4 direcții: Infrastructură sustenabilă; Cercetare, inovație și digitalizare; Întreprinderi mici și mijlocii;

¹ https://investeu.europa.eu/index_ro, <https://oportunitati-ue.gov.ro/investeu/>



Investiții în plan social și dezvoltarea de aptitudini. Cel puțin 30% din investițiile din programul InvestEU vor merge către atingerea obiectivelor climatice ale UE. Toate cele 4 direcții vor include proiecte pentru a susține tranziția justă către neutralitate climatică în UE. Susținerea pentru inovație și pentru întreprinderi mici sunt aspecte importante ale programului InvestEU.

Instrumentul „Next Generation EU” - este un instrument pentru redresare în situații de urgență care va conduce la consolidarea temporară a bugetului UE cu noi fonduri colectate pe piețele financiare. Fondurile colectate vor fi canalizate prin intermediul programelor UE în direcția susținerii măsurilor urgente necesare pentru a proteja mijloacele de subsistență, a repune economia pe picioare și a încuraja o creștere durabilă și rezilientă. Acesta va fi un instrument de urgență punctual, disponibil pe o perioadă limitată și utilizat exclusiv pentru măsurile de răspuns și de redresare în situații de criză.

New European Bauhaus – este o inițiativă creativă și interdisciplinară ce vizează crearea unui spațiu european al designului și al arhitecturii funcționale contribuind totodată la îndeplinirea obiectivelor prevăzute în Pactul Verde European. Așadar, sunt propuse o serie de măsuri concrete pentru crearea unor spații estetice, funcționale și adaptate vieții de zi cu zi, menite să faciliteze tranziția ecologică și să contribuie la combaterea schimbărilor climatice.

Inițiativa are la bază trei valori fundamentale:

- durabilitatea - de la obiectivele climatice la circularitate, reducerea la zero a poluării și biodiversitate;
- estetica - calitatea experienței și a stilului, dincolo de funcționalitate;
- incluziunea - de la punerea în valoare a diversității la garantarea accesibilității și a prețurilor abordabile.

În contextul Strategiei Integrate de Dezvoltare Urbană a orașului Șimleu Silvaniei, principiile inițiativei au fost integrate în realizarea prezentului document strategic. Totodată, la momentul identificării intervențiilor din SIDU 2021-2027, s-a ținut cont de inițiativa New European Bauhaus de a pune în practică Pactul Verde European și de a crea locuri de locuit accesibile, durabile și de calitate, prin colaborarea și interoperabilitatea artei și științei culturale, investițiile propuse îmbinând cu succes principiile durabilității, esteticii și incluziunii din Noul Bauhaus european, în scopul găsirii de soluții accesibile, incluzive, durabile și atractive la provocările climatice .

II. Politici, strategii (și alte documente programatice) la nivel național

Acordul de parteneriat 2021-2027 dintre Comisia Europeană și România este documentul strategic național, negociat de fiecare stat membru UE cu Comisia Europeană, care stabilește obiectivele tematice de dezvoltare și alocarea indicativă a fondurilor europene în această



perioadă de programare și include mențiuni legate (printre altele) și de abordarea integrată a problemelor teritoriale și locale, prin implicarea autorităților locale și a parteneriatelor, în scopul asigurării coeziunii economice și sociale, redresării tendinței de adâncire a decalajelor între regiunile și zonele mai dezvoltate și cele mai puțin dezvoltate, dar și pentru reducerea decalajelor față de alte țări din UE.

Cadrul financiar multianual este reglementat cu fiecare Stat Membru printr-un Acord de Parteneriat, încheiat la fiecare 7 ani. Regulamentul de stabilire a cadrului financiar multianual al UE pentru perioada 2021-2027 prevede pentru UE-27 un buget pe termen lung de 1.074,3 miliarde EUR la prețurile din 2018, inclusiv integrarea Fondului European de Dezvoltare Regională. Împreună cu instrumentul de redresare Next Generation EU, în valoare de 750 de miliarde EUR, va permite UE să asigure în anii următori o finanțare în valoare de 1,8 mii de miliarde EUR, pentru a sprijini redresarea în urma pandemiei de COVID-19 și prioritățile pe termen lung ale UE în diferite domenii de politică.

Direcțiile de dezvoltare sunt date practic de cele 5 obiective de politică (OP) și un obiectiv specific (aferent Fondului pentru Tranziție Justă):

- OP 1 – O Europă mai inteligentă și mai competitivă – 4,92 miliarde euro (FEDR);
- OP 2 – O Europă mai ecologică – 7,135 miliarde euro (FEDR) + 1,087 miliarde euro (FC);
- OP 3 – O Europă mai conectată – 2,978 miliarde euro (FEDR) + 2,24 miliarde euro (FC);
- OP 4 – O Europă mai socială și mai incluzivă – 2,674 miliarde euro (FEDR) + 6,649 (FSE);
- OP 5 – O Europă mai aproape de cetățeni – 0,63 miliarde euro (FEDR);
- OS Tranziție echitabilă – 1,766 miliarde euro (FTJ).

Selecția obiectivelor de politică s-a realizat pe baza: Recomandărilor Specifice de Țară, Planului Național Integrat în domeniul Energiei și Schimbărilor Climatice 2021-2030, Programului Național de Reformă, Strategiilor naționale și provocărilor regionale.

Obiectivul de Politică 1 are în vedere: susținerea și promovarea unui ecosistem CDI atractiv și competitiv în România, compulsionarea creșterii și competitivității IMM-urilor, intervenții în cercetarea din domeniul medical și intervenții pentru digitalizare în domeniul medical.

Obiectivul de Politică 2 urmărește finanțarea nevoilor de dezvoltare din următoarele sectoare: adaptarea la schimbările climatice prin îmbunătățirea eficienței energetice, creșterea gradului de utilizare a energiei regenerabile și dezvoltarea sistemelor inteligente de energie, infrastructura de apă și apă uzată, economia circulară, conservarea biodiversității, calitatea aerului, remedierea siturilor potențial contaminate, managementul riscurilor, infrastructură verde, mobilitate urbană, pescuit și acvacultură.

Obiectivul de Politică 3 are în vedere acțiuni referitoare la: modernizarea/dezvoltarea autostrăzilor și drumurilor expres de pe rețeaua TEN-T, inclusiv instalarea de stații destinate combustibililor alternativi pe rețeaua rutieră TEN-T, modernizarea și reabilitarea rețelei de drumuri



județene care asigură conectivitatea directă sau cu rețeaua TEN-T, construirea unor noi segmente de drum județean pentru conectarea la autostrăzi sau drumuri expres, modernizarea/dezvoltarea infrastructurii rutiere naționale destinate asigurării accesibilității regionale, dezvoltarea infrastructurii rutiere naționale destinate descongestionării Bucureștiului/altor zone urbane; soluții de decongestionare a traficului în mediul urban, construirea de infrastructuri multimodale de marfă, reînnoirea/modernizarea/dezvoltarea/electrificarea infrastructurii feroviare situate pe rețeaua TEN-T, inclusiv implementarea ERTMS nivelul II; modernizarea gărilor CFR/achiziție material rulant pentru calea ferată/achiziție trenuri feroviare de lucru; dezvoltarea/modernizarea infrastructurii de transport cu metroul, inclusiv achiziție material rulant/infrastructură trenuri metropolitane; îmbunătățirea navigației pe Dunăre și canalele navigabile ale acesteia; dezvoltarea/modernizarea Portului Constanța; dezvoltarea Porturilor Dunărene strategice; dezvoltarea terminalelor intermodale; dezvoltarea/modernizarea infrastructurii aeroportuare cu respectarea neutralității climatice, creșterea siguranței pe toate modurile de transport.

Obiectivul de Politică 4 are în vedere crearea acelor pârghii fundamentale dezvoltării tuturor sectoarelor economice, respectiv investițiile în oameni și în domeniile sociale. În acest context, intervențiile vizate urmăresc patru paliere majore: asigurarea unei educații de calitate și incluzive la toate nivelurile, adaptarea resursei umane la dinamica pieței muncii și a progresului tehnologic, combaterea sărăciei și promovarea incluziunii sociale prin măsuri personalizate, asigurarea unor servicii de sănătate de calitate și accesibile tuturor.

Obiectivul de Politică 5 se referă printre altele și la valorificarea potențialului turistic al României. România are un potențial turistic insuficient valorificat, ca sursă de dezvoltare locală și națională. Patrimoniul cultural și natural este un element important care contribuie în mod decisiv atât la dezvoltarea turismului, cât și la dezvoltarea locală, dar care necesită ample investiții de conservare și restaurare, în special la nivel regional; valorificarea superioară a potențialului cultural al României, care poate fi realizată mai eficace numai cu implicarea reprezentanților comunităților locale; îmbunătățirea mecanismelor și instrumentelor de dezvoltare teritoriale inițiate în perioada anterioară de programare - Investiții Teritoriale Integrate (ITI); continuarea mecanismelor de Dezvoltare Locală plasată sub responsabilitatea Comunității (LDRC); asigurarea sinergiei dintre intervențiile în mediul urban și rural, pe baza mecanismelor pilot inițiate în perioada anterioară de programare.

Obiectivul Specific Fondul pentru Tranziție Justă se va realiza prin diversificarea economică a teritoriilor cele mai afectate de procesul de tranziție spre o economie neutră din punct de vedere climatic împreună cu măsuri de recalificare și incluziune active pentru lucrătorii și a persoanele aflate în căutarea unui loc de muncă; va sprijini totodată și transformarea proceselor industriale necesară



pentru o tranziție spre o economie neutră și pentru menținerea sau creșterea numărului locurilor de muncă din aceste sectoare.

Master Planul pentru Dezvoltarea Turismului Național al României 2007-2026 are ca principal obiectiv transformarea României într-o destinație turistică de calitate pe baza patrimoniului său natural și cultural și dorește să pună bazele implementării unei abordări durabile a dezvoltării turismului din România.

Obiectivul imediat este formularea unui cadru general al politicilor pentru dezvoltarea și managementul durabil al industriei turismului în ceea ce privește resursele naturale și culturale și prezentarea acestui obiectiv în forma unui Master Plan al Dezvoltării Turismului pe termen lung, cuprinzând perioada 2007-2026. Acest plan reprezintă politica de umbrelă care include diferite planuri și strategii, descrise în așa fel încât să optimizeze contribuția sectorului la economia națională. Se anticipează că populația României va beneficia din dezvoltarea turismului, prin: creșterea încasărilor valutare; aducerea economiei și societății românești la nivelul existent în țările Uniunii Europene; creșterea calității vieții; creșterea și încurajarea investițiilor în toate domeniile adiacente ale turismului; stimularea creării de locuri de muncă; stimularea dezvoltării; consolidarea sporirii și păstrării patrimoniului cultural; contribuția la dezvoltarea și conservarea resurselor materiale și naturale din întreaga țară; și distribuirea beneficiilor turismului în toate regiunile României.

Autoritățile locale de urbanism, autoritățile regionale și naționale de planificare din aproape toate ministerele și departamentele sunt într-un fel direct sau indirect implicate în organizarea și dezvoltarea turismului. Unele decizii de urbanism contravin obiectivelor de dezvoltare a turismului; unele strategii de dezvoltare afectează dezvoltarea sigură a turismului.

Dezvoltarea turismului este un aspect extrem de sensibil, deoarece turismul reprezintă una din cele mai competitive activități economice din lume. Dezvoltarea turismului nu se produce automat, deoarece este legată de imagine și de reputație. Turismul de succes și durabil necesită o cooperare între toți factorii de răspundere și necesită formarea de parteneriate între sectorul public, care trebuie să sprijine turismul, și sectorul privat, care trebuie să ofere facilitățile și serviciile pentru diferite piețe și segmente de piață. Fără înțelegerea obiectivelor și a problemelor reciproce turismul nu se va dezvolta în mod satisfăcător și benefic.

Principalul obiectiv pentru industria ospitalității, privind o destinație turistică, este de a genera satisfacția turiștilor, care s-au bucurat de o experiență pozitivă și sunt dispuși să revină și să povestească altora.

Contribuția cumulată a turismului la veniturile administrațiilor centrale și locale pentru anii 2005, 2011, 2016, 2021 și 2026, (în milioane Euro la nivelul valorilor din 2005) este estimată în



termeni de creștere de șase ori a contribuției totale a turismului, de la circa o jumătate de miliard de Euro în 2005, până la aproximativ 3 miliarde Euro în 2026².

Strategia Națională de Dezvoltare a Ecoturismului în România 2018-2027³.

Obiectivul general este crearea condițiilor de dezvoltare a ecoturismului la nivelul ariilor naturale protejate și în zonele din vecinătatea acestora, prin dezvoltarea unei rețele de destinații ecoturistice recunoscute și prin realizarea de produse ecoturistice competitive pe plan național și internațional.

Scopul strategiei este de a promova ecoturismul, ca formă principală de turism în cadrul acestor destinații (zone în care natura și cultura locală ocupă un loc central) și creșterea rolului pe care ecoturismul îl joacă în dezvoltarea economică a acestor areale și în prosperitatea populației locale.

Aplicarea principiilor actuale de dezvoltare a turismului durabil în ariile naturale protejate și în zonele adiacente acestora a condus la apariția ecoturismului ca formă distinctă de turism, menită să respecte integritatea peisajelor naturale, a biodiversității ecologice, în concordanță cu cerințele anumitor segmente de turiști, care doresc să își petreacă vacanța în natură și totodată să creeze posibilități de dezvoltare locală a comunităților. Scopul strategiei este de a promova ecoturismul, ca formă principală de turism în cadrul ariilor naturale protejate și creșterea rolului pe care ecoturismul îl joacă în dezvoltarea economică a acestor areale și în prosperitatea populației locale.

Dezvoltarea activităților ecoturistice în cadrul comunităților locale și în cadrul ariilor naturale protejate implică o serie de beneficii socio-economice, respectiv:

- generează apariția locurilor de muncă pe plan local (direct în sectorul turistic sau în sectoarele conexe) prin creșterea veniturilor și a standardelor de viață pentru populația locală, generațiile tinere sunt încurajate să rămână în cadrul comunității;
- stimulează economia locală prin dezvoltarea infrastructurii și a serviciilor turistice (servicii de cazare, alimentație, transport, facilități recreative, produse meșteșugărești și servicii de ghidaj, suveniruri);
- stimulează economia rurală prin crearea sau creșterea cererii de produse agricole necesare asigurării serviciilor turistice;

² Master Planul pentru turismul național al României 2007, pag. 160, <http://turism.gov.ro> › 2017/05 › masterplan_partea1

³ Strategia națională de dezvoltare a ecoturismului în România 2018-2027, <http://turism.gov.ro> › Anexa-Strategie-ecoturism



- impulsionează dezvoltarea infrastructurii, fapt ce aduce beneficii în egală măsură și populației locale;
- stimulează dezvoltarea regiunilor periferice prin inserții de capital;
- stimulează îmbunătățirea relațiilor interculturale dintr-o regiune. Adesea turiștii caută să cunoască tradițiile și obiceiurile specifice unei regiuni etnografice, iar comunitatea gazdă este astfel stimulată să revigoreze tradițiile populare;
- în condițiile unei dezvoltări normale, turismul poate duce la autofinanțarea mecanismelor dezvoltării de care pot beneficia administratorii ariilor naturale protejate ca instrument pentru conservarea acestora;
- sprijină activitățile de conservare, prin convingerea guvernelor și a publicului asupra importanței arealelor naturale.

Strategia Națională de Dezvoltare a Ecoturismului se structurează pe un set de domenii prioritare, la nivelul cărora s-au trasat obiectivele strategice.

Domeniul A - Cadrul instituțional și asociativ

1. Crearea cadrului de cooperare inter-instituțională pentru creșterea numărului de parteneriate în domeniul ecoturismului, la nivel local, regional și național.
2. Crearea cadrului necesar pentru recunoașterea la nivel național și internațional a criteriilor pentru desemnarea destinațiilor ecoturistice din România.
3. Întărirea capacității administrative a instituțiilor pentru implementarea politicilor și programelor de dezvoltare a ecoturismului.

Domeniul B - Infrastructură turistică și amenajarea teritoriului

1. Crearea instrumentelor pentru dezvoltarea unei infrastructuri ecoturistice specifice la nivelul destinațiilor care să permită lărgirea gamei de servicii oferite, fără un impact negativ asupra mediului.
2. Crearea instrumentelor pentru protejarea și menținerea arhitecturii tradiționale și pentru limitarea procesului de urbanizare la nivelul destinațiilor ecoturistice/cu potențial ecoturistic.

Domeniul C - Educație și conștientizare

1. Creșterea nivelului de conștientizare, apreciere și cunoaștere a valorilor naturale și culturale, a principiilor de ecoturism în rândul comunităților locale și a vizitatorilor pe de o parte, dar și în rândul administrațiilor publice centrale și locale, ONG-urilor, instituțiilor de învățământ,



altor instituții și organizații pe de altă parte, pentru a orienta comportamentul acestora spre responsabilitate, participare, implicare în activitățile specifice ecoturismului.

Domeniul D - Dezvoltarea resurselor umane

1. Îmbunătățirea nivelului de pregătire profesională, precum și dezvoltarea organizațională, profesională și a carierei pentru personalul implicat în activitățile de ecoturism din cadrul ariilor naturale protejate și a resurselor umane ce desfășoară o activitate lucrativă de turism și în special de ecoturism.

Domeniul E - Dezvoltarea afacerilor și dezvoltarea locală

1. Dezvoltarea ofertei de produse ecoturistice realizată de comunitățile locale din cadrul destinațiilor ecoturistice/cu potențial ecoturistic.
2. Îmbunătățirea cadrului legal propice activităților din sfera ecoturismului pentru micii întreprinzători la nivel local.

Domeniul F - Conservarea naturii și protecția mediului

1. Participarea activă la conservarea și gestionarea durabilă a biodiversității.
2. Aplicarea acțiunilor de protecția mediului și dezvoltare durabilă la nivelul destinațiilor ecoturistice sau cu potențial ecoturistic.
3. Identificarea unor instrumente pentru transportul turistic durabil în interiorul și către destinație.

Domeniul G – Marketing și promovare

1. Intensificarea activității de cercetare de piață și de monitorizare a fluxurilor turistice, în scopul fundamentării deciziilor viitoare de dezvoltare.
2. Îmbunătățirea calității experienței ecoturistice.
3. Realizarea unor branduri locale pentru destinațiile ecoturistice, înglobate într-un brand ecoturistic național.
4. Promovarea produsului ecoturistic la nivel național și internațional.

Prin adoptarea viziunii și a obiectivelor strategice de dezvoltare a ecoturismului în România se face un prim pas spre construcția unei economii verzi în zona rurală, acolo unde există, și arii naturale protejate, ce pot deveni un catalizator de dezvoltare locală. Astfel, ariile naturale protejate în particular și conservarea naturii în general, pot genera o valoare economică și socială pe plan local și



național îmbunătățind astfel și gradul de înțelegere și acceptare al acestui domeniu special din sfera dezvoltării durabile.

În plus, dezvoltarea ecoturismului ar trebui gândită în corelație cu celelalte strategii de dezvoltare sectorială a turismului din România (ex. Master Planul pentru dezvoltarea turismului balnear), prin crearea unor oferte turistice comune. Existența unor destinații și a unor produse ecoturistice în apropierea stațiunilor turistice cu profil balnear, montan sau de litoral poate constitui un element de atractivitate, ecoturismul oferind turiștilor cazați aici o alternativă de petrecere a timpului liber.

Strategia de dezvoltare teritorială a României (SDTR) este documentul care stă la baza întregului sistem de planificare spațială (amenajarea teritoriului și urbanism) la nivel național, fundamentând documentele strategice de la nivel regional, județean și local (strategii de dezvoltare teritorială, planuri de amenajare a teritoriului, planuri de dezvoltare regională) și documentațiile operaționale (planuri de urbanism), precum și celelalte strategii de dezvoltare de la nivel național cu relevanță și impact teritorial. SDTR este un instrument care poate contribui semnificativ la asigurarea bunei guvernante sprijinind realizarea unui proces de decizie publică bine fundamentat, mult mai riguros și mult mai predictibil față de oameni.

Această Strategie include și următoarele aspecte referitoare la orașul Șimleu Silvaniei:

- Măsură – Reabilitarea patrimoniului urban construit și punerea în valoare a identității arhitecturale, Acțiuni, Realizarea operațiunilor de restaurare și reabilitare a patrimoniului urban construit (monumente și ansambluri de arhitectură, arheologice, etc.), cu precădere la nivelul orașelor care dețin obiective UNESCO și al celor cu o concentrare foarte mare a patrimoniului construit cu valoare culturală de interes național, conform Legii nr. 5/2000.
- Măsură – Asigurarea accesului populației urbane la servicii de interes general, Acțiuni: Reabilitarea, modernizarea și dotarea spitalelor publice din mediul urban, inclusiv a unităților de primire a urgențelor, cu precădere a celor din orașele cu mai puțin de 50.000 de locuitori; respectiv Construirea, reabilitarea, modernizarea și dotarea centrelor comunitare de intervenție integrată, cu precădere în orașele cu peste 10% din populația în zone urbane marginalizate.
- Măsură – Protejarea orașelor împotriva vulnerabilităților naturale și diminuarea riscurilor generate de schimbările climatice, Acțiuni: Reabilitarea, modernizarea și dotarea spațiilor verzi și de agrement din mediul urban, cu precădere de la nivelul orașelor cu mai puțin de 30 mp/locuitor.



Strategia Națională pentru Dezvoltare Durabilă a României 2030 are stabilite ca obiective la nivel național pentru 2030 următoarele:

- Schimbări climatice și energie curată: alinierea la performanțele medii ale UE privind indicatorii energetici și de schimbări climatice; îndeplinirea angajamentelor în domeniul reducerii emisiilor de gaze cu efect de seră în concordanță cu acordurile internaționale și comunitare existente și implementarea unor măsuri de adaptare la efectele schimbărilor climatice.
- Transport durabil: Aproximarea de nivelul mediu al UE la toți parametrii de bază ai sustenabilității în activitatea de transporturi.
- Producție și consum durabil: Aproximarea de nivelul mediu realizat de țările membre UE din punct de vedere al producției și consumului durabil.
- Conservarea și gestionarea resurselor naturale: Aproximarea semnificativă de performanțele de mediu ale celorlalte state membre UE.
- Sănătatea publică: Alinierea deplină la nivelul mediu de performanță, inclusiv sub aspectul finanțării serviciilor de sănătate, al celorlalte state membre ale UE.
- Incluziunea, demografia și migrația: Aproximarea semnificativă de nivelul mediu al celorlalte state membre ale UE în privința coeziunii sociale și calității serviciilor sociale.
- Sărăcia globală și sfidările dezvoltării durabile: Alinierea completă a României la politicile Uniunii Europene în domeniul cooperării pentru dezvoltare, inclusiv din punctul de vedere al alocărilor bugetare ca procent din venitul național brut.

Planul Național de Redresare și Reziliență al României (PNRR) este conceput în așa fel încât să asigure un echilibru optim între prioritățile Uniunii Europene și necesitățile de dezvoltare ale României, în contextul recuperării după criza COVID-19 care a afectat semnificativ țara, așa cum a afectat întreaga Uniune Europeană și întreaga lume. Obiectivul general al PNRR al României este corelat în mod direct cu Obiectivul general al Mecanismului de redresare și reziliență (MRR).

Obiectivul general al PNRR al României este dezvoltarea României prin realizarea unor programe și proiecte esențiale, care să sprijine reziliența, nivelul de pregătire pentru situații de criză, capacitatea de adaptare și potențialul de creștere, prin reforme majore și investiții cheie cu fonduri din Mecanismul de Redresare și Reziliență. Obiectivul specific al PNRR este și el corelat cu cel al mecanismului, detaliat în Regulament, și anume de a atrage fondurile puse la dispoziție de Uniunea Europeană prin NextGenerationEU în vederea atingerii jaloanelor și a țintelor în materie de reforme și investiții.

PNRR al României este structurat pe 15 componente care acoperă toți cei 6 piloni prevăzuți prin Regulament:



I. Tranziția verde

- C1. Managementul apei;
- C2. Păduri și protecția biodiversității;
- C3. Managementul deșeurilor;
- C4. Transport sustenabil;
- C5. Valul Renovării;
- C6. Energie.

II. Transformare digitală

- C7. Transformare digitală.

III. Creștere inteligentă, sustenabilă și favorabilă incluziunii

- C8. Reforma fiscală și reforma sistemului de pensii;
- C9. Suport pentru sectorul privat, cercetare, dezvoltare și inovare;
- C10. Fondul local.

IV. Coeziune socială și teritorială

- C11. Turism și cultură.

V. Sănătate, precum și reziliență economică, socială și instituțională

- C12. Sănătate;
- C13. Reforme sociale;
- C14. Bună guvernare.

VI. Politici pentru noua generație

- C 15. Educație.

PNRR abordează aspectele referitoare la existența și persistența inechităților de gen și a celor de șanse, în cazul persoanelor vulnerabile. Prin intermediul componentelor incluse, PNRR va contribui la atingerea obiectivelor următoarelor strategii care au legătură directă cu aplicarea principiilor 2 (egalitatea de gen) și 3 (egalitatea de șanse) din Pilonul european al drepturilor sociale:

- Strategia națională privind promovarea egalității de șanse și de tratament între femei și bărbați și prevenirea și combaterea violenței domestice pentru perioada 2021-2027;
- Strategia națională privind drepturile persoanelor cu dizabilități 2021-2027;
- Strategia națională privind incluziunea socială și reducerea sărăciei pentru perioada 2021-2027;



Strategia Guvernului României de incluziune a cetățenilor români aparținând minorității rome pentru perioada 2021-2027.

Coerența este unul dintre criteriile de evaluare a planului și implică multiple paliere:

1. Consistența externă a planului cu politicile și strategiile naționale și europene și cu obiectivul general și obiectivele specifice ale mecanismului de finanțare, inclusiv cu principiile orizontale promovate (cheltuieli bugetare recurente, principiul aditivității, a nu aduce prejudicii asupra mediului);

2. Coerența internă prin raportare la contribuția reformelor și investițiilor la atingerea obiectivelor planului și inter-relaționarea dintre acestea.

Concepția și implementarea PNRR se bazează pe următoarele trei principii:

1. Distribuirea echitabilă a fondurilor din punct de vedere geografic. Investițiile propuse în PNRR se bazează pe faptul că pentru recuperarea decalajelor și modernizarea României nimeni nu va fi lăsat în urmă. În procedurile alocărilor directe sau în cele competitive se va ține cont de alocarea echilibrată a resurselor, astfel încât să conducă la valorificarea specificului local sau regional în interesul cetățenilor și la diminuarea polarizării dezvoltării teritoriale.

2. Descentralizarea locală. Conceperea PNRR s-a bazat pe capacitatea autorităților centrale de a își asuma reforme ambițioase pentru facilitarea tranziției verde și digitale și care să conducă la un nivel ridicat de reziliență. În spiritul acestui principiu, implementarea PNRR va urmări apropierea de cetățeni și de beneficiari, oferind astfel un răspuns la provocările subsidiare ale comunităților.

3. Rolul autorităților locale. PNRR a fost elaborat printr-un amplu proces participativ la care au participat inclusiv autoritățile de la nivel local și regional. Implementarea PNRR se va baza pe implicarea autorităților locale, inclusiv ale sectoarelor Municipiului București, atât în definirea apelurilor, acolo unde este cazul, cât și în cea de monitorizare și evaluare a planului.

Planul răspunde nevoilor sectoriale din principalele domenii economico-sociale, fiind promovate o serie de reforme importante care să conducă la creșterea capacității de adaptare la situațiile de criză. Reformele și investițiile sectoriale se întrepătrund prin abordări integrate și sustenabile care converg spre strategiile statului român:

- Strategia Națională pentru Dezvoltarea Durabilă a României 2030;
- Strategia Națională de Sănătate 2021-2027;
- Strategia Națională pentru prevenirea situațiilor de urgență 2016-2025;



- Strategia Națională de Renovare pe Termen Lung (2020-2050);
- Strategia de dezvoltare teritorială a României (SDTR) 2018-2035;
- Master Planul General de Transport și Planurile de mobilitate urbană;
- Politica Urbană a României 2020-2035;
- Strategia Națională privind Agenda Digitală pentru România - post 2020;
- Strategia Națională a Locuirii 2018 – 2030.

De facto, PNRR este sursă de finanțare și o punere în același loc, în mod coerent, a obiectivelor de dezvoltare adoptate de către România prin aceste strategii sectoriale.

În ceea ce privește modul în care reformele și investițiile se accentuează și se completează reciproc, precizăm că structura planului răspunde în principal problemelor structurale din domeniile cele mai afectate de criza pandemică, respectiv: sănătate, educație, mediul de afaceri, managementul situațiilor de criză, nefiind însă neglijate domeniile adiacente, care asigură recuperarea după astfel de perioade de contracție economică și care pot asigura reziliența economică și instituțională în asemenea situații, precum: transport, cercetare-dezvoltare-inovare, sustenabilitate financiară bugetară, servicii publice, mediu, energie, asigurând totodată consolidarea principiilor democrației participative și a statului de drept. Toate aceste elemente sunt interconectate cu dezvoltarea economică durabilă și tranziția digitală, două linii roșii ce traversează întreg planul pentru asigurarea conformității cu cerințele Mecanismului de Redresare și Reziliență, cumulând reforme și investiții din toate domeniile, care să răspundă acestor cerințe.

III. Politici, strategii (și alte documente programatice) la nivel regional

Planul de Dezvoltare Regională (PDR) Nord-Vest 2021-2027

Planul de dezvoltare regională (PDR) este principalul document de planificare elaborat la nivel regional și reflectă politicile de dezvoltare relevante la nivel național în raport cu nevoile specifice la nivel de regiune, dar și cu direcțiile strategice de politică ale celorlalți principali finanțatori ai programelor de dezvoltare aferente regiunii respective. Documentul poate reprezenta baza strategică pentru fundamentarea proiectelor inițiate la nivelul regiunii și poate să fie luat în considerare de autoritățile naționale pentru fundamentarea programelor de finanțare pentru următoarea perioadă de programare.



PDR Nord-Vest este, de asemenea, un document cu caracter general, cu principii directoare, care vor ghida programele prin intermediul cărora se vor finanța proiecte în regiunea Nord-Vest, în perioada 2021-2027. PDR urmărește creșterea inteligentă și sustenabilă a economiei regionale, valorificând diversitatea locală și stimulând inovarea, în vederea diminuării disparităților intra și inter-regionale, dar și creșterea standardului de viață. Orice programe fundamentate pe PDR 2021-2027, respectiv proiectele finanțate prin intermediul acestor programe, vor fi în deplină convergență cu obiectivul strategic al asigurării unei creșteri sustenabile a economiei regionale, punând accentul pe protejarea resurselor naturale ale regiunii, pe reducerea impactului asupra mediului și pe un impact aproape de zero în ariile naturale protejate. Planificarea are în vedere atât fondurile externe (europene), cât și interne (naționale/guvernamentale, regionale, locale). PDR a fost realizat în conformitate cu orientările metodologice elaborate de către Ministerul Dezvoltării, Lucrărilor Publice și Administrației (MDLPA) ce vizează atât conținutul Planurilor de Dezvoltare Regională cât și cadrul partenerial de elaborare, consultare și aprobare al acestora.

Strategia de Specializare Inteligentă a Regiunii de Dezvoltare Nord-Vest (RIS3 N-V) 2021-2027

Specializarea inteligentă este un concept promovat de Uniunea Europeană pentru a exprima cadrul și mecanismele de specializare a proceselor de inovare la nivelul unei țări/regiuni de dezvoltare. În exercițiul financiar 2021-2027, acest concept este susținut prin obiectivele strategice investiționale ale Politicii de Coeziune a Uniunii Europene, în special prin Obiectivului de Politică 1 “O Europă mai inteligentă, prin promovarea unei transformări economice inovatoare și inteligente”. Agenția de Dezvoltare Regională Nord-Vest a elaborat Strategia de Specializare Inteligentă a regiunii.

Strategia de Specializare Inteligentă identifică sectoarele prioritare de intervenție și modelele adecvate de abordare a acestei specializări pentru a susține procese specializate de inovare în rândul agenților economici prin care să obțină o transformare structurală a acestor sectoare pentru creșterea competitivității acestora în economia globală. Necesitatea unei abordări strategice și integrate a inovării a fost identificată și susținută la nivelul UE începând cu perioada de programare 2014-2020, când strategiile de specializare inteligentă au fost „condiționalități ex ante” în accesarea fondurilor europene.

Prin pachetul legislativ lansat de Comisia Europeană în 2018 privind implementarea fondurilor europene aferente cadrului financiar 2021-2027, sunt prevăzute o serie de „condiții favorizante” în accesarea fondurilor europene de susținere a Politicii de Coeziune. Între acestea, îndeplinirea condiției favorizante „Buna guvernare a strategiei naționale sau regionale de specializare inteligentă” este condiționată de existența unor strategii de specializare inteligentă la nivel național și regional. Elaborarea și implementarea strategiilor de specializare inteligentă sunt



văzute ca acțiuni ce contribuie la creșterea performanței în inovare și în același timp ca și instrumente ce pot contribui în mod eficient la o convergență economică a regiunilor.

Portofoliul de proiecte de specializare inteligentă al Regiunii de Dezvoltare Nord-Vest include între proiectele integrate pe domeniile de specializare inteligentă selectate la nivelul Regiunii de dezvoltare Nord-Vest (Proiecte TIP B - proiecte complexe integrate care îmbină obligatoriu mai multe tipuri de activități și, de regulă, prezintă o abordare multidisciplinară și pot aduce o contribuție la dezvoltarea mai multor domenii de specializare inteligentă, identificate la nivel regional) și un proiect din Șimleu Silvaniei (Proiect TIP B mic pentru crearea unor utilaje CNC pentru debitare 5D cu plasmă și laser, în cadrul Pilonului II DS 1: Materiale noi (avansate și compozite), Pilon II DS 2: Tehnologii avansate de producție).

Strategia regională de mobilitate urbană durabilă și orașe inteligente a regiunii Nord-Vest 2021-2027 urmărește inventarierea tuturor formelor de mobilitate și transport la nivelul regiunii de dezvoltare Nord-Vest, incluzând transportul public și privat, de marfă și pasageri, motorizat și nemotorizat, în mișcare sau în staționare, precum și infrastructura aferentă acestora.

Scopul strategiei este de a pregăti municipiile și orașele pentru următoarea perioadă de programare a fondurilor UE, 2021-2027. Accentul este plasat pe componenta de smart city, încadrată în obiectivul tematic 1 (Smarter Europe), care deține o alocare de 35% din FEDR, dar și pe componenta privind mobilitatea urbană, încadrată în obiectivul tematic 2 (Greener Europe), unde există deja o suită de proiecte importante în regiune care trebuie continuate. Astfel, prin întregul proces de elaborare a strategiei se are în vedere conturarea unor obiective, direcții de acțiune, proiecte regionale și locale pentru domeniile mobilitate urbană și orașe inteligente. Pornind de la aceste liste de proiecte și priorități se poate lansa mult mai rapid procesul de implementare a proiectelor, valorificând disponibilitatea fondurilor europene, mai ales cele alocate prin obiectivele de politică 1 (smarter Europe) și 2 (greener Europe). De asemenea, prin intermediul strategiei se urmărește colectarea de date și identificarea de probleme, provocări cheie și priorități care să fie ulterior preluate și în alte documente strategice, precum și în dezvoltarea Programului Operațional Regional.

Pentru îmbunătățirea ofertei culturale din municipiile și orașele din Regiunea de Dezvoltare Nord-Vest, în ultimii ani, numeroase intervenții au fost planificate, pregătite sau parțial implementate. Acestea au vizat revitalizarea, modernizarea, dotarea și construcția de centre culturale, case de cultură, biblioteci, etc. în orașe precum: Beiuș, Marghita, Ștei, Bistrița, Beclean, Câmpia Turzii, Dej, Turda, Baia Sprie, Ulmeni, Carei, Șimleu Silvaniei, etc.

Regiunea de Dezvoltare Nord-Vest deține, după Regiunea București-Ilfov, cel mai mare stoc de clădiri certificate BREEM și LEED. Majoritatea clădirilor certificate au o clasificare de tip excelentă și au funcțiuni industriale/de logistică sau de birouri. Stocul cel mai mare de clădiri care



necesită îmbunătățiri în reprezentarea locuințelor colective. Dintre acestea mai puțin de 10% sunt reabilitate termic, cele mai mari ponderi fiind înregistrate în următoarele orașe și municipii: Negrești-Oaș (40%), Dej (30%), Bistrița-Năsăud (28%), Șimleu Silvaniei (21%).

Orașele din regiune oferă o gamă variată de servicii publice digitale, astfel încât interacțiunea cu cetățenii să fie cât mai eficientă. Deși serviciile publice digitale sunt oferite la mai multe niveluri (național, județean, local), acestea sunt integrate la nivel local sub forma unor platforme de servicii publice. Pornind de la modelul Cluj-Napoca, orașe precum Șimleu Silvaniei sau Beclean reprezintă modele la o scară mai mică în ceea ce privește interacțiunea cu cetățenii.

La nivelul regiunii se remarcă o serie de orașe mici cu o importantă tradiție și performanță în învățământul preuniversitar precum Năsăud, Carei, Șimleu Silvaniei, Huedin sau Marghita, ce funcționează ca centre micro-regionale în domeniul educației.

Numai 10 orașe și municipii din regiune dispun de transport public local, cu alte 9 orașe având planificate proiecte pentru introducerea unor astfel de servicii până în 2021. Orașele care nu dețin servicii proprii de transport public sunt deservite de transportul public județean. Există în anumite cazuri localități componente care nu se află pe drumuri principale, nefiind astfel deservite nici de transportul public județean (ex. Livada, Marghita, Săcuieni sau Șimleu Silvaniei). În ceea ce privește vechimea flotelor de vehicule din municipiile reședință de județ, se remarcă faptul că majoritatea au o durată de exploatare foarte mare.

În ceea ce privește dezvoltarea urbană, mai menționăm faptul că aproximativ două treimi dintre Planurile Urbanistice Generale ale municipiilor și orașelor din regiune sunt aprobate în ultimii 10 ani, fiind bazate pe o situație existentă actuală, se remarcă nivelul scăzut de dezvoltare a bazelor de date spațiale care să ofere o imagine clară și permanent actualizată asupra orașelor, ce poate fundamenta decizii de dezvoltare a infrastructurii, dotărilor socio-economice, spațiilor verzi, etc. Orașe și municipii precum Oradea, Cluj-Napoca, Bistrița sau Șimleu Silvaniei dețin baze de date spațiale, nivelul de detaliu și rafinare al acestora fiind însă, în unele cazuri, relativ redus.

Strategia Integrată de Dezvoltare Durabilă a Județului Sălaj 2021-2027

Strategia Integrată de Dezvoltare Durabilă a Județului Sălaj 2021-2027 urmărește pe de o parte atingerea unor obiective transversale și pe de altă parte atingerea unor obiective strategice. Obiective transversale ⁴:

⁴ Strategia integrată de dezvoltare durabilă a Județului Sălaj 2021-2027, <https://www.cjsi.ro/index.php/consiliul-judetean/strategii-proiecte>



1. Transformarea digitală a județului Sălaj în vederea creșterii capacității administrative, debirocratizării și eficientizării activității instituțiilor publice, creșterii rezilienței, dezvoltării durabile și creșterii calității vieții.
2. Dezvoltarea durabilă a județului în vederea atingerii indicatorilor aferenți celor 17 obiective de dezvoltare durabilă dezvoltate de ONU (Sustainable Development Goals)⁵.
3. Participare civică și creșterea nivelului de implicare, transparență și responsabilitate a tuturor actorilor locali.

Obiective strategice:

1. Dezvoltarea unei economii durabile și diversificate
 - 1.1. Crearea unui parc industrial în județ până în 2026.
 - 1.2. Dezvoltarea sectorului turistic local printr-un efort integrat de reabilitare a infrastructurii, funcționalizare a obiectivelor și promovarea acestora, încât numărul turiștilor să se dubleze până în 2027 față de 2019.
2. Dezvoltarea sistemului educațional în relație cu cerințele pieței locale și cu meseriile viitorului
 - 2.1. Creșterea cu 10% a procentului de beneficiari integrați în sistemul de educație inclusivă din județ până în 2026.
 - 2.2. Reducerea abandonului școlar la sub 1% în învățământul primar, gimnazial și liceal și sub 6% în învățământul postliceal până în 2026.
 - 2.3. Crearea a 2 programe de învățământ dual până în 2025 în 2 licee din județ.
3. Creșterea conectivității fizice și digitale
 - 3.1. Modernizarea drumurilor județene din județului Sălaj prin: Creșterea cu minim 5% până la sfârșitul anului 2027, raportat la anul 2019, a lungimii drumurilor județene. Creșterea cu cel puțin 30% a ponderilor drumurilor județene modernizate din totalul acestor categorii de drumuri până la sfârșitul anului 2027, raportat la anul 2019. Îmbunătățirea cu 5%-7% a percepției locuitorilor cu privire la starea infrastructurii de drumuri județene (raportat la nivelul satisfacției în 2019) care le influențează mobilitatea și ușurința cu care accesează locurile de muncă, serviciile publice, activități culturale și de petrecere a timpului liber etc.
 - 3.2. Înființarea și gestionarea serviciului public de transport persoane până în 2026 în vederea asigurării unui sistem de transport eficient, integrat, durabil și sigur, care să susțină dezvoltarea economică și teritorială și să asigure o calitate a vieții ridicată în județul Sălaj.
4. Creșterea calității vieții și dezvoltarea teritorială echilibrată la nivel de județ

⁵ <https://sdgs.un.org/goals>



4.1. Creșterea calității, funcționalității și accesibilității infrastructurii de sănătate la nivel județean prin reabilitarea și modernizarea infrastructurii existente și/sau crearea unor elemente de infrastructură noi până în 2027 (inclusiv dezvoltarea infrastructurii necesare telemedicinii) astfel încât minim 60% din locuitorii județului să fie mulțumiți sau foarte mulțumiți de serviciile medicale.

4.2. Creșterea calității, funcționalității și accesibilității infrastructurii culturale prin reabilitarea și modernizarea infrastructurii existente și/sau crearea unor noi unități până în 2027, astfel încât minim 40% din locuitorii județului să fie mulțumiți sau foarte mulțumiți de activitățile culturale.

4.3. Dezvoltarea oportunităților și facilităților de petrecere a timpului liber în județ, astfel încât minim 35% dintre locuitori să se declare satisfăcuți sau foarte satisfăcuți de facilitățile de recreere/petrecere timp liber la nivelul județului până în 2027.

4.4. Creșterea calității, funcționalității și accesibilității infrastructurii și serviciilor sociale prin reabilitare și modernizarea infrastructurii existente și/sau crearea unor noi unități până în 2027, astfel încât minim 55% din locuitorii județului să fie mulțumiți sau foarte mulțumiți de serviciile sociale.

4.5. Reducerea discrepanțelor existente între mediul urban și cel rural prin investiții în rețelele de apă și canalizare, distribuție a gazelor naturale, energie electrică etc. Până în 2027 se urmărește reducerea la 5% a UAT-urilor care nu sunt deservite de rețele de apă, la 45% a UAT-urilor care nu sunt deservite de rețele de canalizare, la 90% a UAT-urilor care nu sunt deservite de rețea de gaz.

4.6. Creșterea cooperării între UAT-urile urbane și/sau rurale din județ prin intermediul ADI Țara Silvaniei și desfășurarea unor proiecte pilot care vizează dezvoltarea teritorială echilibrată. Până la finalul anului 2027 se va urmări creșterea cu 5 UAT-uri a membrilor ADI Țara Silvaniei și implementarea a minim 3 proiecte pilot care să includă minim 4 comunități.

4.7. Accentuarea rolului de coordonare și ghidaj a CJ Sălaj în procese de planificare spațială și dezvoltare urbană/rurală. Până la finalul anului 2027, se va urmări implementarea Ghidurilor de arhitectură elaborate de OAR și includerea lor în Regulamentele Locale de Urbanism a PUG-urilor aflate în elaborare/actualizare. Aceste ghiduri vizează aspecte precum standarde pentru construire în comunități rurale care să respecte specificul local și regional.

5. Asigurarea unui mediu de viață verde, nepoluat



5.1. Retehnologizarea sistemelor clasice de producere a energiei, prin stimularea utilizării de surse alternative de energie și prin modernizarea transportului rutier, astfel încât nivelul de mulțumire publică să crească de la 74,2% la 90% până în anul 2025.

5.2. Creșterea procentajului populației conectate la sisteme de canalizare cu epurare și tratarea apelor uzate în trepte superioare de epurare, atât la nivel urban cât și rural, astfel ca până în anul 2023 populația conectată la sisteme de colectare fără epurare a apelor uzate să scadă de la 45% la sub 20%.

5.3. Dezvoltarea infrastructurii SMID și a sistemului de colectare selectivă a deșeurilor astfel încât gradul de colectare selectivă să ajungă până la sfârșitul anului 2022 la 70% și până în anul 2025 la 100%.

6. Întărirea capacității administrative ridicată la nivelul administrațiilor locale și a administrației județene

6.1. Înrolarea UAT Sălaj în platforma ghiseul.ro, folosită de cetățeni pentru plata taxelor și impozitelor, până la sfârșitul anului 2024.

6.2. Implementarea unei platforme pentru depunerea și ridicarea online a documentelor urbanistice; cel puțin 25% dintre aceste documente vor fi depuse/ridicate în format digital la finalul anului 2024.

7. Identitate județeană coerentă care integrează tradițiile și valorile locale

7.1. Realizarea unei strategii de marketing local, dezvoltarea și promovarea unui brand județean (identitate județeană) pornind de la conceptul „Țara Silvaniei” și de la produsele locale specifice până în 2024.

7.2. Crearea sau reorganizarea până în 2023 a unui organism responsabil de monitorizarea performanțelor turismului în județul Sălaj, analiza datelor statistice, cu rol de catalizator al turismului regional.

Planul de acțiune în vederea implementării Strategiei Integrate de Dezvoltare Durabilă a Județului Sălaj 2021-2027 include o listă de proiecte strategice la nivelul județului, dintre care unele fac referire directă la orașul Șimleu Silvaniei:

- Reabilitare și modernizare DJ 108F: DN1H - Șimleu Silvaniei - Măeriște - Sărmășag - Chieșd - lim. jud. Satu-Mare;
- Reabilitare și modernizare DJ 110B: DN1H - Șimleu Silvaniei - Ilișua - Lompirt - DN1F Sărmășag - Derșida - Bobota - Zalnoc - Camăr (DJ108P);
- Drumul vinurilor din județul Sălaj: Șimleu Silvaniei - Camăr - Carastelec - Borla – Șamșud.

De asemenea, în cadrul Anexei 1: Listă proiecte suport, referitor la orașul Șimleu Silvaniei se menționează următoarele proiecte:



- Construire Ștrand Termal (Centru de Agrement și recreere) – vizavi de actualul strand Broscărie (str. Oltului);
- Restaurare și punere în valoare Cetatea Bathory;
- Reabilitare Spitalul Orășenesc Prof. Dr. Ioan Pușcaș.



Scurtă prezentare și evaluare a dezvoltării regiunii în perioada 2014-2020

Din punct de vedere al dezvoltării locale, la nivelul orașului Șimleu Silvaniei au fost dezvoltate și finanțate din diverse fonduri, o serie de proiecte, în funcție de nevoile, respectiv oportunitățile de finanțare identificate. Prin urmare, în perioada 2014-2020, în vederea dezvoltării orașului au fost planificate și implementate (demarate și/sau finalizate) printre altele și următoarele proiecte⁶:

- Creșterea eficienței energetice a clădirii colegiului a clădirii nr. 2 a Colegiului Național Simion Barnuțiu, Șimleu Silvaniei;
- Lucrări pentru realizarea stațiilor de autobuze de pe raza orașului Șimleu Silvaniei;
- Dotarea cu echipamente medicale a Ambulatoriului din cadrul spitalului orășenesc “Prof. Dr. Ioan Pușcaș”;
- Lucrări de asfaltare a noului pod din Șimleu Silvaniei, care face legătura între drumul național DN 1H și strada Mihail Sadoveanu;
- Crearea „Centrului Național de Informare și Promovare Turistică Șimleu Silvaniei”.

Tabel 1 Proiecte aflate în diferite faze (în implementare/finalizate):

Nr. crt.	Denumire proiect / obiectiv	Obiectivul proiectului	În implementare/ Finalizat	Sursa de Finanțare	Valoare, cu TVA
1	Complex multifuncțional Măgura	Obiectivul general al proiectului este îmbunătățirea calității vieții populației orașului Șimleu Silvaniei, prin investiții/acțiuni care să contribuie, în mod direct, la revitalizarea fizică, socială și economică a orașului. Complex Multifuncțional Măgura este compus din 3 obiective:	În implementare	POR	24.094.383,43

⁶ <https://www.simleusilvaniei.ro/stiri/comunicate-de-presa/>



		Biblioteca și Muzeu, Amenajare Centru Cultural Recreativ, Înființare Grădina Măgura - Amenajare Biblioteca și Muzeu.			
2	Creșterea eficienței energetice a clădirii spitalului orașenesc „Prof. dr. Ioan Pușcaș”	Prin reabilitarea clădirii spitalului se va asigura confortul în spațiile interioare necesar pentru buna desfășurare a activităților specifice funcțiunii. Se propune creșterea eficienței energetice a clădirii spitalului orașenesc din localitatea Șimleu Silvaniei.	Finalizat	POR	37.590.803,13
3	Amenajare Piața Agro-Alimentară din Orașul Șimleu Silvaniei	Obiectivul principal al proiectului este de a moderniza piața existentă. Aceasta se va amenaja pe amplasamentul actualei piețe, fiind singura alternativă pentru localitate.	Finalizat	Buget Local	7.079.097,45
4.	Reabilitarea, extinderea, modernizarea, echipare structură educațională - grădinița de copii cu program prelungit nr. 1 - Șimleu Silvaniei				



5	Reabilitarea, extinderea, modernizarea, echipare structură educațională - grădinița de copii cu program prelungit nr. 2 - Șimleu Silvaniei	Obiectivul general al proiectului îl reprezintă reabilitarea, extinderea și dotarea Grădiniței de copii cu program prelungit nr. 2 din Șimleu Silvaniei în scopul modernizării acesteia, pentru a asigura condițiile optime necesare desfășurării tuturor activităților din cadrul unității. În acest sens, prin proiect se vor realiza reabilitarea spațiilor existente, construirea unui corp nou de clădire, precum și dotarea completă a grădiniței, atât în ceea ce privește activitatea educațională dar și cea administrativ-organizatorică și sanitară.	Finalizat	POR	5.440.377,12
6	Modernizare si dotare cămin elevi – Liceul Tehnologic „Ioan Ossian” din Șimleu Silvaniei”	Obiectivul proiectului îl reprezintă reabilitarea și dotarea clădirii căminului Liceului Tehnologic ”Ioan Ossian”, parte componentă a campusului școlar ”Ioan Ossian”, în scopul modernizării acestuia, contribuind astfel la creșterea calității actului educațional și a atractivității Liceului Tehnologic ”Ioan Ossian” pentru potențialii elevi, având în vedere faptul că peste 90% din elevii actuali sunt din alte localități decât Șimleu Silvaniei, fiind obligați să facă naveta sau să apeleze la mijloace alternative de cazare.	În implementare	POR	8.520.959,90
7	Extindere rețea de distribuție gaze naturale pe străzile Partizanilor și str. 22 Decembrie	Extindere rețea de gaze naturale.	În implementare	Buget Local	949.656,00



	1989, orașul Șimleu Silvaniei				
8	Reparație Pasarelă III, strada Cuza Vodă, orașul Șimleu Silvaniei	Reabilitare și reparație pasarelă.	În implementare	Buget Local	398.868,44
9	Reabilitare pod pe strada 22 Decembrie 1989, Șimleu Silvaniei, județul Sălaj	Reabilitare pod deteriorat.	În implementare	MfsilDRAP	1.262.697,10
10	Reabilitarea, extinderea, modernizarea, echipare structură educațională - Grădinița de copii cu program prelungit nr. 3, Șimleu Silvaniei	Obiectivul general al proiectului îl reprezintă reabilitarea, extinderea și dotarea Grădiniței de copii cu program prelungit nr. 3 din Șimleu Silvaniei în scopul modernizării acesteia, pentru a asigura condițiile optime necesare desfășurării tuturor activităților din cadrul unității. În acest sens, prin proiect se vor realiza reabilitarea spațiilor existente, construirea unui corp nou de clădire precum și dotarea completă a grădiniței, atât în ceea ce privește activitatea educațională dar și cea administrativ-organizatorică și sanitară.	Finalizat	POR	5.838.444,13
11	Extinderea și reabilitarea	Îmbunătățirea infrastructurii de apă potabilă și apă uzată în orașul Șimleu Silvaniei, prin extinderea și dezvoltarea serviciului de alimentare cu apă	În implementare	POIM	31.920.662,59



rețelelor de apă și canalizare în orașul Șimleu Silvaniei	și asigurarea colectării și epurării apelor uzate. Proiect derulat de Compania de Apă Someș SA, și cofinanțat de UAT cu 2%.			
---	---	--	--	--



Actorii implicați/organizarea administrativă

Capacitatea administrativă și instituțională eficace reprezintă cheia bunei guvernări, precondiția elaborării cu succes a politicilor publice și a implementării strategiei de dezvoltare locale. Consiliul Local reprezintă autoritatea legislativă a orașului, are inițiativă și hotărăște, în condițiile legii, în toate problemele de interes local, cu excepția celor care sunt date prin lege în competența altor autorități ale administrației publice locale sau centrale.

Componența Consiliului Local este stabilită prin vot public universal, egal, direct, secret și liber exprimat, în condițiile stabilite de legea pentru alegerea autorităților administrației publice locale. Consiliul Local al orașului Șimleu Silvaniei este compus din 17 consilieri locali.

Una dintre atribuțiile Consiliului Local privește dezvoltarea economico-socială a orașului. Pentru exercitarea acestei atribuții, Consiliul Local:

- ✓ avizează sau aprobă, după caz, studii, prognoze și programe de dezvoltare economico-socială, de organizare și amenajare a teritoriului, documentații de amenajare a teritoriului și urbanism, inclusiv participarea la programe de dezvoltare județeană, regională, zonală și de cooperare transfrontalieră, în condițiile legii;
- ✓ aprobă bugetul local, împrumuturile, virările de credite și modul de utilizare a rezervei bugetare; aprobă contul de încheiere a exercițiului bugetar; stabilește impozite și taxe locale, precum și taxe speciale, în condițiile legii;
- ✓ administrează domeniul public și domeniul privat al orașului;
- ✓ hotărăște darea în administrare, concesiunea sau închirierea bunurilor proprietate publică a orașului sau orașului, după caz, precum și a serviciilor publice de interes local, în condițiile legii;
- ✓ analizează și aprobă, în condițiile legii, documentațiile de amenajare a teritoriului și urbanism ale localităților, stabilind mijloacele materiale și financiare necesare în vederea realizării acestora; aprobă alocarea de fonduri din bugetul local pentru acțiuni de apărare împotriva inundațiilor, incendiilor, dezastrelor și fenomenelor meteorologice periculoase;
- ✓ stabilește măsurile necesare pentru construirea, întreținerea și modernizarea drumurilor, podurilor, precum și a întregii infrastructuri aparținând căilor de comunicații de interes local;
- ✓ aprobă, în limitele competențelor sale, documentațiile tehnico-economice pentru lucrările de investiții de interes local și asigură condițiile necesare în vederea realizării acestora;

Cetățenilor le este permisă participarea la ședințele consiliului local. Cetățenii se pot adresa Primăriei și Consiliului local cu petiții scrise și pot obține audiențe. Audiențele se desfășoară cu participarea reprezentanților sau a conducătorilor compartimentelor, pentru ca solicitanții să primească pe cât posibil pe loc, informația dorită. La rândul lor, reprezentanții autorității publice primesc sarcini de a soluționa, în mod operativ, problemele ridicate de cetățeni la audiențe.



În urma analizării compartimentelor din cadrul primăriei, se poate spune ca există o distribuție echilibrată a personalului.

La nivel relațional, există o bună comunicare între Primărie și celelalte instituții locale. Un aspect care atrage atenția îl constituie practica de a nu încheia acorduri de parteneriat (în general), deci nu se întocmesc procedurile și mecanismele care să descrie foarte clar rolul fiecărui partener și zona sa de acțiune. Primăria are pagina web, iar în cuprinsul diferitelor secțiuni sunt prezentate informații despre oraș (agenți economici, atracții turistice, cetățeni de onoare ai orașului, cultură, educație, peisaje, etc.), administrația locală (alegeri, apărare civilă, Consiliu local, Instituția primarului, rapoarte ale primarului, transparența decizională, etc.), monitorul oficial local (statutul orașului, regulamente privind procedurile administrative, consiliul local, dispozițiile primarului, documente și informații financiare, etc.), informații de interes public, știri și date de contact.

Conducerea primăriei e hotărâtă să facă tot posibilul să atragă fonduri în vederea dezvoltării orașului în baza unui plan strategic și metodologic, primul pas major în această direcție de dezvoltare fiind făcut prin elaborarea diverselor documente programatice și stabilirea priorităților pentru următoarea perioadă.

Serviciile furnizate de Primăria orașului Șimleu Silvaniei cetățenilor sunt: eliberare certificate de urbanism, autorizații de construcții, autorizații de desființare registru agricol, cadastru și agricultură, serviciu impozite și taxe poliție locală; administrația domeniului public stare civilă; protecție civilă relații cu publicul asistență socială protecție socială.

Pentru furnizarea acestor servicii publice, dar și pentru susținerea investițiilor, principalul instrument de care dispune Primăria orașului Șimleu Silvaniei este bugetul local.

Salariații din administrația publică locală în anul 2021 au fost în număr de 52. Structura organizatorică a Primăriei orașului Șimleu Silvaniei cuprinde următoarele:

1. Direcția Tehnică;
2. Direcția Economică;
3. Serviciul urbanism;
4. Serviciul Poliția Locală;
5. Biroul juridic, contencios administrativ;
6. Biroul cadastru imobiliar-edilitar, evidența și gestionarea patrimoniului, fond funciar;
7. Biroul administrativ-gospodăresc, administrarea pieței;
8. Compartimentul servicii și prestații sociale, autoritate tutelară;
9. Compartimentul relații publice, evidența și urmărirea documentelor;
10. Compartimentul audit public intern;
11. Compartimentul situații de urgență;
12. Compartimentul impozite și taxe locale, taxe speciale, executare silită;



13. Compartimentul buget, finanțe, contabilitate, salarizare, control financiar preventiv;
14. Compartimentul managementul proiectelor;
15. Compartimentul achiziții publice;
16. Compartimentul administrativ-gospodăresc;
17. Compartimentul administrarea pieței;
18. Compartimentul control comercial, transport public local.



Capitolul 2. Profil socio-economic al orașului

Zona urbană a Șimleului Silvaniei, din punctul de vedere al suprafeței, este pe locul 2 în cadrul județului Sălaj, având o suprafață de aproape 37 km². Chiar dacă suprafața zonei urbane funcționale este mai mică decât suprafața administrativă a orașului, datorită influenței directe pe care o exercită orașul, în zona urbană este inclusă și o parte din comuna Pericei, pe lângă localitățile rurale existente pe teritoriului administrativ propriu (Cehei, Pusta și Bic). Ponderea intravilanului în cadrul zonei este de 29,27%. Activitățile industriale sunt prezente în principal la Șimleu Silvaniei, unde unitățile de producție sunt dispersate în mai multe areale, la care se adaugă un areal de producție industrială la Pericei, ce poate constitui nucleul unui areal industrial cu potențial de extindere. Profilul industrial al zonei este unul relativ divers. În cadrul acestei zone o pondere importantă o au activitățile agricole, în condițiile unor suprafețe extinse cultivate cu legume. Din analiza evoluției suprafeței intravilane a orașului Șimleu Silvaniei din ultimii 10 ani rezultă faptul că aceasta a rămas constantă la 758 de hectare.

Suprafața totală a UAT este de 6.226 ha, respectiv 62,26 kmp (date din 2011). Suprafața construită a fost de 11,09 kmp (date din anul 2019). Suprafața construită (ha) între 2006 și 2015 se prezintă în tabelul de mai jos⁷:

Tabel 2 Suprafața totală a UAT

2006 (ha)	2009 (ha)	2012 (ha)	2015 (ha)	2021 (ha)
3,105127855	3,105127854	3,105127854	3,105127854	3,105127854

Orașul Șimleu Silvaniei are peste 10% din populație cuprinsă în Zone Urbane Marginalizate (ZUM), zone care necesită intervenții integrate pe o perioadă îndelungată de timp, cu accent pe implicarea populației în rezolvarea problemelor comunității și eforturi susținute din partea municipalităților și altor actori locali pentru ruperea cercului vicios al marginalizării.

Autoturisme – persoane fizice (Număr) se prezintă conform tabelului de mai jos⁸:

Tabel 3 Autoturisme – persoane fizice

An	Număr
2015	4.679
2016	5.238
2017	5.129
2018	5.911

⁷ Sursa: <http://statistici.insse.ro>

⁸ Sursa: <http://statistici.insse.ro>



Densitatea străzilor urbane la nivelul orașului reflectă gradul de utilizare/accesibilitate al intravilanului pentru construcții (se calculează raportând lungimea totală a străzilor urbane la suprafața intravilanului urban) este de 3,30 (date anul 2018).



Localizare geografică

Șimleu Silvaniei (în maghiară Szilagysomlyo, în traducere Șimleu Sălajului, în idiș Shamloya, în germană Schomlenmarkt) este situat în partea de vest a județului Sălaj, la o distanță de 29 km pe șoseaua națională D.N. 1H față de municipiul Zalău, reședința județului Sălaj. Împreună cu localitățile rurale componente: Bic, Cehei și Pustă, ocupă o suprafață de 62.26 km² sub Măgura Șimleului, în bazinul hidrografic al Crasnei.

Este așezat în lunca și terasele a II-a și a III-a ale Văii Crasna fiind dominat în partea de nord de masivul cristalin al Măgurii Șimleului, rămășiță a unui vechi lanț cristalin, având aspect de muncel și o altitudine maximă de 597 m. Dealurile premontane din împrejurimile orașului au aspectul unor culmi domoale, în cea mai mare parte despădurite.

Se învecinează cu localitățile:

- ✓ la Est cu satul Pericei, comuna Pericei;
- ✓ la Nord – Est cu satul Bădăcin, comuna Pericei;
- ✓ la Nord cu satul Giurtelecul Șimleului, comuna Măieriște;
- ✓ la Nord – Vest cu satul Uileacu Șimleului și satul Criștelec, comuna Măieriște;
- ✓ la Vest cu satul Bilghezd, comuna Nușfalău;
- ✓ la Sud – Vest cu satul Nușfalău, comuna Nușfalău;
- ✓ la Sud cu satele Huseni și Ratin, comuna Crasna;
- ✓ la Sud – Est cu satul Crasna, comuna Crasna.

Figură 1 Harta Județului Sălaj⁹

Cadrul natural

Elemente ale cadrului natural sunt legate de: relief, rețea hidrografică, climă, condiții geotehnice, etc. Relieful zonei reflectă fidel caracteristicile climatului temperat continental moderat cu ierni blânde și veri moderate și cu umezeala destul de ridicată, precipitații suficiente. Zona beneficiază de un climat adăpostit.

Râul Crasna este al doilea râu important al județului Sălaj și izvorăște din Înșeuarea Oșeană, aflată între Munții Meseș și Munții Plopiș. Acesta influențează în mod direct relieful orașului, fiind principalul agent modelator al acestuia.

Trăsăturile climatice ale orașului sunt condiționate de factori generali și locali. În linii mari, ținutul se încadrează în sectorul cu climă temperată cu ușoare influențe oceanice. De aici rezultă prezența unor temperaturi medii anuale de aproximativ 9 grade Celsius și o amplitudine ce variază între 19.3 și 27.6 grade Celsius.

⁹ Sursa: www.pe-harta.ro



Aspectul depresionar al reliefului, favorizează pătrunderea dinspre S-SE a maselor de aer și stagnarea lor având drept consecință apariția fenomenelor de inversiune termică. În afară de inversiunile de temperatură, mai sunt caracteristice brumele timpurii și uneori și cele târzii, un număr redus de zile cu ceață și umiditate ridicată de vale în raport cu versanții. În ceea ce privește cantitatea medie anuală a precipitațiilor de la nivelul comunității, aceasta este de 700 mm, cu un maxim în lunile iunie-iulie și cu un minim în martie, iar vânturile cele mai frecvente bat din sectorul V și NV și aduc cu ele umezeală.

În partea estică a orașului, au fost descoperite izvoare termale, temperatura apei având 40 grade Celsius și un conținut de săruri asemănător cu cel de la băile Boghiș. Izvorul este legat de falia râului Crasna ce continuă până în apropierea localității Supuru de Jos.

Șimleu Silvaniei, oraș în județul Sălaj, este situat în Depresiunea Șimleu, la poalele Măgurii Șimleului, la 300 m altitudine, pe cursul superior al râului Crasna, la 30 km nord-vest de municipiul Zalău. Localitatea Șimleu Silvaniei este așezată în partea nordică a Dealurilor de Vest, mai exact în extremitatea sud-vestică a dealurilor Silvaniei la o altitudine de aproximativ 300 m. Orașul este așezat în lunca și terasele a II-a și a III-a ale Văii Crasna fiind dominat în partea de nord de masivul cristalin al Măgurii Șimleului, rămășiță a unui vechi lanș cristalin, având aspect de muncel și o altitudine maximă de 597 m. Dealurile premontane din împrejurimile orașului au aspectul unor culmi domoale, în cea mai mare parte despădurite. Având în vedere faptul că orașul este dominat de Măgura Șimleului, aceasta împreună cu terasele Văii Crasna formează un amfiteatru natural în care s-a dezvoltat Șimleu Silvaniei.

Resursele naturale sunt reprezentate de totalitatea resurselor valorificabile din mediul geografic și geologic. Acestea sunt resurse neregenerabile: minerale și combustibili fosili și regenerabile: apă, aer, sol, floră, faună sălbatică precum și cele inepuizabile: energia solară, eoliană, geotermală și a valurilor.

Zonă Cinegetică se regăsește în special în Pădurile Cehei și Șimleului, iar Fondul cinegetic este compus din: Cerb carpatin și lopatar, fazani, mistreț, iepure, căprioară.

Din perspectiva potențialului economic al Șimleului Silvaniei, resursele pe care se bazează orașul sunt cele de fond funciar (terenuri arabile, pășuni, fânețe, păduri, pomi fructiferi, viță de vie, produse animaliere și vegetale), resursele carbonifere ușor de exploatat (nisipuri, argile, pietrișuri), forestiere (masa lemnoasă), resursele naturale ce rezidă în bogăția apelor subterane (apa atreziană), resursele naturale de materii prime (piatră, balast, nisip și lemn). De asemenea, pădurile reprezintă una din bogățiile importante.

Balta Cehei este o arie protejată de interes național ce corespunde categoriei a IV-a IUCN (rezervație naturală de tip floristic și faunistic), situată pe teritoriul administrativ al orașului Șimleu



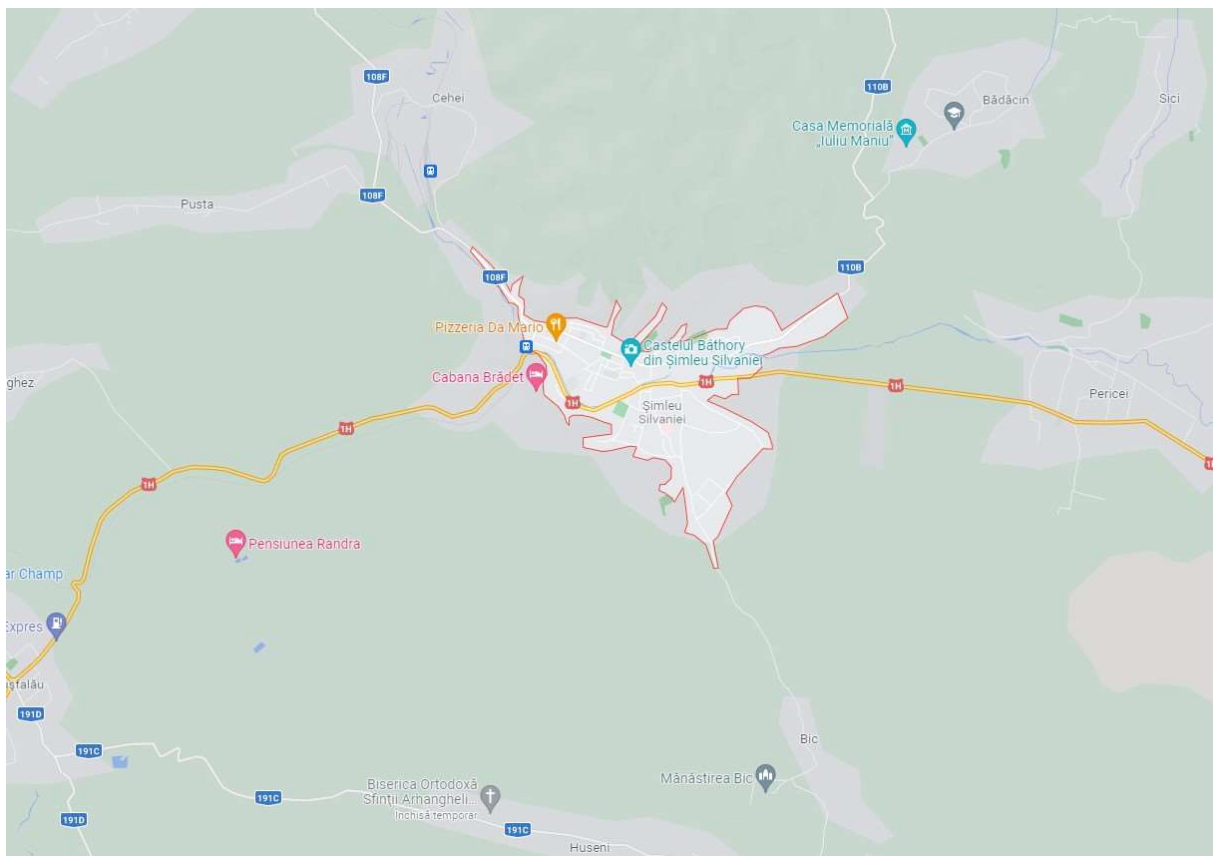
Silvaniei. Balta Cehei se mai numește și Lacul fără fund, are o suprafață de 18,20 ha și reprezintă o rezervație mixtă, de floră și faună.

Vegetația, reprezentată în mare parte de elementele central-europene și de câteva specii carpatine, prezintă o zonalitate slab evidențiată, datorată caracteristicii scunde a reliefului, este specifică dealurilor și podișurilor, cu fâgete, gorunete, plantații de conifere în zona de deal, pajiști secundare derivate și unele vegetale specifice luncilor. Dintre arbuști se întâlnesc: socul, alunul, cornul, lemn cânesc, lemn râios. De remarcat este existența în văile reci din zonele împădurite a unei specii endemice, liliacul carpatin, relicvă a perioadei glaciare. În ceea ce privește vegetația spontană, aceasta aparține zonei pădurilor de foioase în timp ce vegetația ierboasă este reprezentată prin pajiști folosite ca pășuni și fânețe (iarba câmpului, rogoz, țepoșica, păiuș, firuța, trifo). Pădurile de foioase și rășinoase prezintă o suprafață destul de însemnată (stejar, fag, cer, carpen platin, mesteacăn, tei, pîn, salcie, plop, gorunul). Prezența suprafețelor însemnate de pădure și de terenuri cu vegetație forestieră, și-a pus amprenta asupra meșteșugurilor bazate pe prelucrarea lemnului, localnicii zonei fiind bine cunoscuți pentru obiectele artizanale realizate aici.

Fauna întâlnită în zonă este cea specifică zonei de pădure și de luncă. Elementele faunistice mai răspândite sunt: mistrețul, căprioara, iepure, lupul, fazanul, vulpea, jderul, veverița, viezurele. Unele din aceste specii s-au înmulțit considerabil în ultimii ani datorită faptului că nu sunt vâdate, se aventurează și în zonele locuite producând pagube în culturile agricole sau efectivul de animale. În zonele cu pajiști secundare și derivate apar mai frecvent iepurele și vulpea.

Păsările sunt prezente prin: fazan, pițigoi, mierla, ciocănitoarea, gaița, graurele, potârnichea, rața sălbatică, corbi. De semnalat este prezența, în bazinul Barcăului, a pescărușului albastru, o specie de pasăre de apă cu un colorit deosebit. În ultimii ani se semnalează o înlocuire a efectivelor de rândunici cu un număr mare de lăstuni. În ape întâlnim peștii: cleanul, scobarul, mreana, carasul, somnul, crapul, bibanul etc.

Rețeaua hidrografică a orașului este caracterizată de un mare bazin hidrografic: bazinul Crasnei. Râul Crasna izvorăște din Munții Meseșului și aparține bazinului hidrografic al Crasnei și este afluent al râului Zalău. Colectează apele afluenților și văilor Valea Ragului, Valea Gumbii, Valea Satului, Valea Blidireși, pârâul Seredenca, pârâul Kisbogar, Valea Măeriște, Valea Somosiei, Valea Mlădiei și Valea Mestecenilor.

Figură 2 Harta orașului Șimleu Silvaniei¹⁰

Structura sistemului de așezări

Regiunea Nord-Vest este o regiune rurală, unde procesul natural de urbanizare este practic stopat datorită fenomenului masiv de emigrație. Multe orașe (41,6%), dar și comune (14,4%) nu îndeplinesc de facto cerințele minime de funcționare. Persistă diferențe importante între mediul urban și rural, orașele neîndeplinind pe deplin rolul lor polarizator din punct de vedere al antrenării dezvoltării, pentru că nu promovează activități economice care să valorifice resursele locale din arealul rural din vecinătate.

În județul Sălaj există 1 municipiu, 3 orașe și 57 de comune. Orașul Șimleu Silvaniei este situat în partea de vest a județului Sălaj și împreună cu localitățile rurale componente: Bic, Cehei și Pustă, ocupă o suprafață de 62.26 km² sub Măgura Șimleului, în bazinul hidrografic al Crasnei.

Raportul dintre consumul de teren la rata de creștere a populației (ha./loc.) este de -0,16 pentru perioada 2000-2018.

¹⁰ Sursa: Google Maps

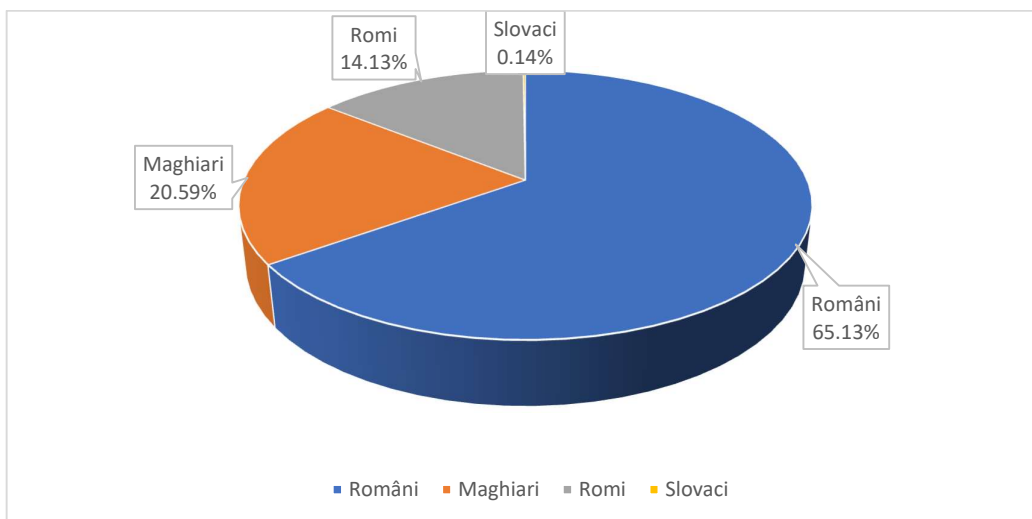


Structura socio-demografică a populației

Orașul Șimleu Silvaniei a avut în anul 2021 o populație de 17.188 de cetățeni, dintre care aproximativ 3.000 de persoane muncesc și au rezidență în afara țării.

Conform datelor statistice ale orașului (pe anul 2019)¹¹ rezultă următoarea distribuție pe etnii:

Figură 3 Populația (etnie)



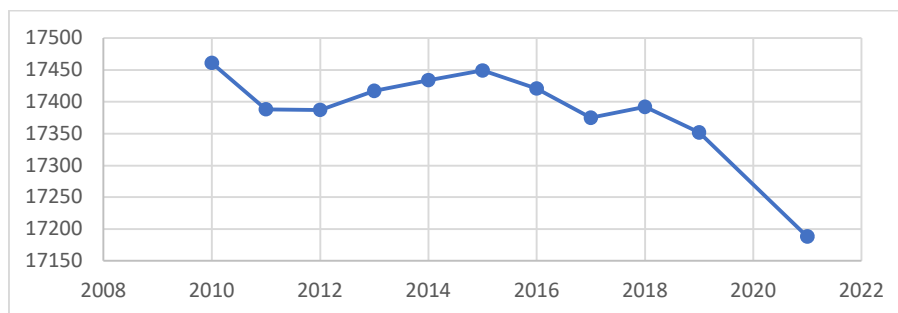
Densitatea populației¹² se prezintă în tabelul următor:

Figură 4 Densitatea populației

Densitatea_UAT	Densitatea intravilan (2018)	Densitatea intravilan (2011)	Densitatea supr. cons. (2019)	Densitatea supr. cons. (2011)
231,87	2.292,22	1.904,49	1.559,61	1.301,95

Populația cu domiciliul în orașul Șimleu Silvaniei a avut o evoluție pe o curbă descendentă, cu excepția anilor 2013-2016, după cum se poate observa în graficul de mai jos:

Figură 5 Populația după domiciliu



¹¹ Sursa: <https://www.simleusilvaniei.ro/despre-oras/orasul-in-cifre/>

¹² Sursa: <https://citadini.ro/baza-de-date-urbane/>



Dinamica numărului de locuitori comparativă 2010-2019¹³ reflectă o ușoară tendință de diminuare, fapt care reiese din tabelul următor:

Figură 6 Dinamica numărului de locuitori

Populația 2010	Populația 2019	% 10-19
17.451	17.293	-0,91

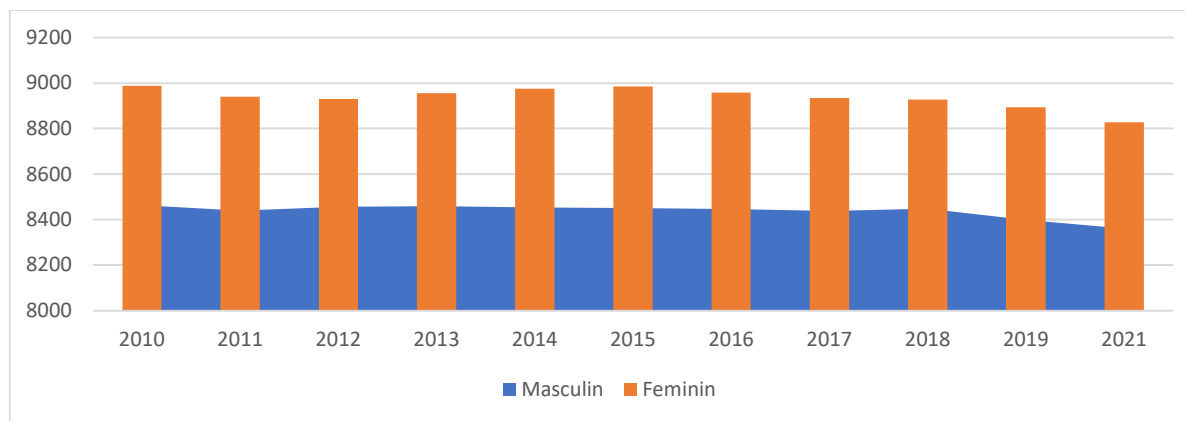
Din perspectiva evoluției populației totale de la nivelul comunității (din punct de vedere numeric), în perioada dintre 2010 și 2021, se constată un ușor trend ascendent în anii 2012-2015 față de anul 2011, care ulterior își schimbă cursul, în anul 2021 înregistrându-se cele mai scăzute date privind populația totală din comunitate, raportat la perioada de referință:

Figură 7 Evoluția populației totale

2010	2011	2012	2013	2014	2015	2016	2017	2018	2019	2021
17451	17380	17387	17414	17429	17436	17405	17373	17375	17293	17188

Repartizarea pe sexe¹⁴ a populației:

Figură 8 Repartizarea pe sexe



¹³ Sursa: <https://citadini.ro/baza-de-date-urbane/>

¹⁴ Sursa: <https://citadini.ro/baza-de-date-urbane/> și <http://statistici.insse.ro>



Populația pe grupe de vârstă și sexe¹⁵ la nivelul orașului și a localităților aparținătoare se prezintă după cum urmează:

Figură 9 Populația pe grupe de vârstă și sexe

Vârste și grupe de vârstă	Sexe	2010	2011	2012	2013	2014	2015	2016	2017	2018	2019	2021
0-4 ani	Total	1059	1032	1081	1124	1124	1140	1147	1122	1079	1007	970
0-4 ani	Masculin	540	523	584	585	583	597	609	575	570	526	503
0-4 ani	Feminin	519	509	497	539	541	543	538	547	509	481	467
5-9 ani	Total	1000	1021	1004	1028	1052	1044	1020	1069	1117	1128	1138
5-9 ani	Masculin	483	497	492	521	524	527	520	571	580	589	605
5-9 ani	Feminin	517	524	512	507	528	517	500	498	537	539	533
10-14 ani	Total	998	1001	1037	1005	987	1001	1017	989	1025	1060	1025
10-14 ani	Masculin	526	522	518	503	491	477	493	484	515	528	523
10-14 ani	Feminin	472	479	519	502	496	524	524	505	510	532	502
15-19 ani	Total	1210	1115	1037	1006	1003	1002	1000	1037	1004	983	1017
15-19 ani	Masculin	607	570	525	500	502	523	517	521	502	486	492
15-19 ani	Feminin	603	545	512	506	501	479	483	516	502	497	525
20-24 ani	Total	1576	1525	1462	1357	1261	1183	1093	1001	965	959	963
20-24 ani	Masculin	771	753	736	685	657	599	553	507	477	481	499
20-24 ani	Feminin	805	772	726	672	604	584	540	494	488	478	464
25-29 ani	Total	1378	1405	1427	1450	1482	1476	1427	1362	1267	1186	1007
25-29 ani	Masculin	701	701	701	717	720	727	718	696	646	622	524
25-29 ani	Feminin	677	704	726	733	762	749	709	666	621	564	483
30-34 ani	Total	1305	1281	1282	1315	1295	1280	1302	1330	1350	1363	1311
30-34 ani	Masculin	646	641	633	657	660	648	636	643	668	660	658
30-34 ani	Feminin	659	640	649	658	635	632	666	687	682	703	653
35-39 ani	Total	1421	1371	1315	1276	1276	1274	1242	1248	1274	1247	1259
35-39 ani	Masculin	703	694	676	652	628	628	626	623	638	640	624
35-39 ani	Feminin	718	677	639	624	648	646	616	625	636	607	635
40-44 ani	Total	1509	1591	1645	1541	1434	1404	1358	1298	1259	1277	1222

¹⁵ Sursa: <https://citadini.ro/baza-de-date-urbane/> și <http://statistici.insse.ro>



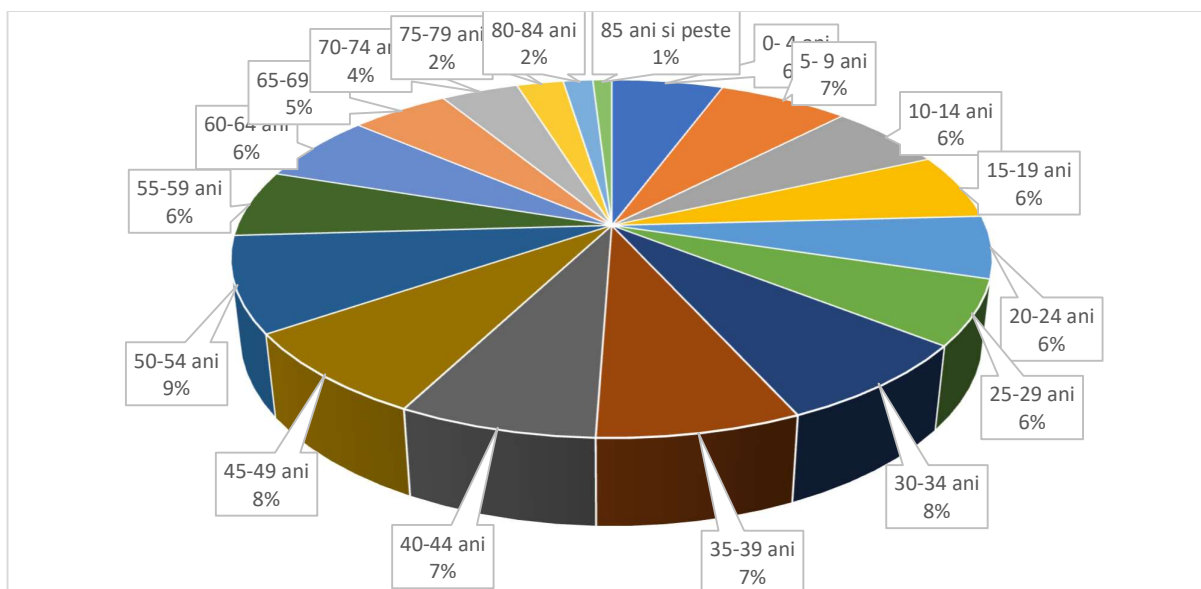
40-44 ani	Masculin	743	766	792	744	703	696	693	674	651	631	612
40-44 ani	Feminin	766	825	853	797	731	708	665	624	608	646	610
45-49 ani	Total	1142	1122	1086	1257	1399	1469	1546	1595	1511	1391	1341
45-49 ani	Masculin	508	520	525	611	681	719	730	755	724	681	684
45-49 ani	Feminin	634	602	561	646	718	750	816	840	787	710	657
50-54 ani	Total	1239	1224	1229	1159	1126	1101	1090	1053	1211	1347	1481
50-54 ani	Masculin	634	602	582	538	520	486	502	503	584	647	699
50-54 ani	Feminin	605	622	647	621	606	615	588	550	627	700	782
55-59 ani	Total	1074	1077	1115	1163	1166	1158	1148	1157	1098	1072	1037
55-59 ani	Masculin	517	522	546	568	564	574	551	538	496	481	470
55-59 ani	Feminin	557	555	569	595	602	584	597	619	602	591	567
60-64 ani	Total	839	895	914	912	935	958	970	1005	1047	1057	1057
60-64 ani	Masculin	380	410	413	418	432	442	446	475	496	500	491
60-64 ani	Feminin	459	485	501	494	503	516	524	530	551	557	566
65-69 ani	Total	585	585	610	659	704	754	812	834	828	830	859
65-69 ani	Masculin	274	271	287	304	319	325	358	365	366	373	382
65-69 ani	Feminin	311	314	323	355	385	429	454	469	462	457	477
70-74 ani	Total	504	502	490	484	491	494	498	532	576	599	672
70-74 ani	Masculin	213	217	209	210	218	226	222	239	256	260	288
70-74 ani	Feminin	291	285	281	274	273	268	276	293	320	339	384
75-79 ani	Total	301	314	332	353	375	389	403	386	377	389	406
75-79 ani	Masculin	111	119	123	140	146	153	160	156	152	158	167
75-79 ani	Feminin	190	195	209	213	229	236	243	230	225	231	239
80-84 ani	Total	180	196	193	197	195	181	194	213	236	256	258
80-84 ani	Masculin	66	72	70	64	67	66	71	70	82	95	93
80-84 ani	Feminin	114	124	123	133	128	115	123	143	154	161	165
85 ani și peste	Total	131	123	128	128	124	128	138	142	151	142	165
85 ani și peste	Masculin	40	39	45	42	39	38	41	43	45	41	46
85 ani și peste	Feminin	91	84	83	86	85	90	97	99	106	101	119



Evoluțiile populației sunt relativ echilibrate, o scădere importantă poate fi observată la grupa de vârstă 20-24 de ani comparând anii 2010, de la 1576 persoane în 2010 la 963 persoane. De asemenea, se poate constata o creștere a numărului de persoane la grupele de vârstă peste 45 de ani, cu excepția grupei 55-59 de ani unde se observă o ușoară scădere.

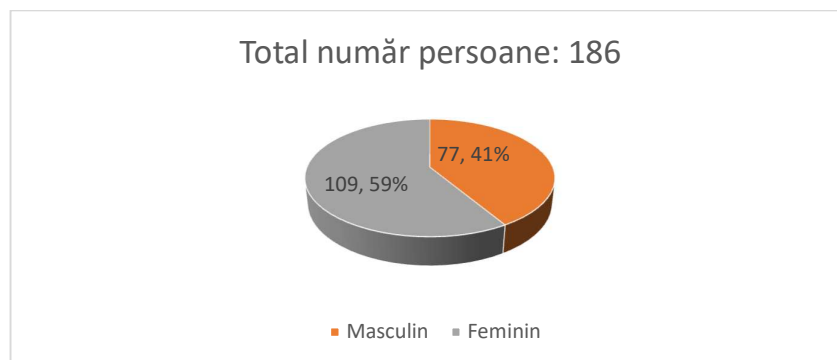
Procentual repartizarea este de asemenea destul de echilibrată între grupe de vârstă, fără să existe diferențe care să iasă în evidență, după cum se poate observa mai jos:

Figură 10 Repartizarea procentuală între grupe de vârstă



Referitor la numărul șomerilor în anul 2021¹⁶ avem următoarele date:

Figură 11 Repartizare pe sexe a numărului șomerilor

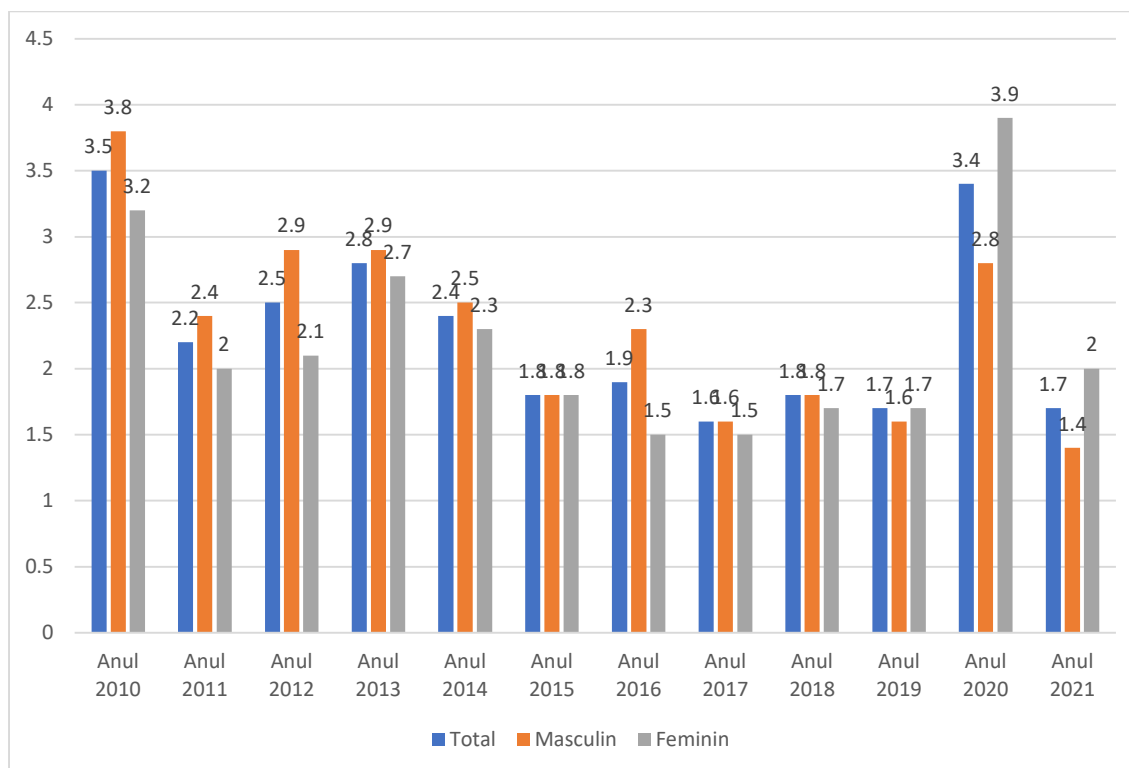


¹⁶ Sursa: <https://citadini.ro/baza-de-date-urbane/> și <http://statistici.insse.ro>



Astfel, rezultă un număr relativ mic de șomeri, ținând cont de evoluțiile din ultimii ani, evoluții care se pot observa în graficul de mai jos:

Figură 12 Evoluția numărului de șomeri



Tinerii cu vârsta între 16-18 ani sunt în număr de 586, dintre care în categoria NEET sunt 45, adică 7,68%, iar ponderea șomerilor înregistrați (absolvenții instituțiilor de învățământ și absolvenții școlilor speciale pentru persoane cu handicap, în vârsta de minim 16 ani, care, într-o perioadă de 60 de zile de la absolvire, nu au reușit să se încadreze în muncă potrivit pregătirii profesionale) sunt în procent de 1,70.

Indicele Dezvoltării Umane Locale (2018) a fost de 58,7. Acesta prezintă o măsură a nivelului de dezvoltare umană pentru unitățile teritorial administrative (UAT) din România anului 2018. Cu cât aceste valori sunt mai apropiate de 100, cu atât localitatea este mai dezvoltată, mai bogată în stocuri de capital uman, material și de starea de sănătate. Valorile apropiate de zero indică sărăcie.

Angajați în industrii / afaceri cu valoare adăugată mare¹⁷:

Figură 13 Angajați în industrii / afaceri cu valoare adăugată mare

Angajați în industria cu tehnologie avansată	114
Angajați în industria cu tehnologie medie	148

¹⁷ Sursa: <https://citadini.ro/baza-de-date-urbane/> și <http://statistici.insse.ro>



Angajați în industrie cu tehnologie medie spre joasă	195
Angajați în industrie cu tehnologie scăzută	1392
Intensitatea tehnologică în fabricație	31,08

Importante de menționat sunt și investițiile (și infuzia de capital) din partea celor care lucrează în străinătate. Acest lucru sporește și atractivitatea în creștere a mediului de afaceri urban din Șimleul Silvaniei.

Infrastructură

Rutieră, feroviară și pietonală

Rețeaua de căi ferate la nivel de județ are ca principal nod feroviar orașul Jibou, prin care se asigură legăturile cu localitățile: Baia Mare, Oradea, Cluj Napoca, București, etc.

Județul este străbătut de două linii de cale ferată:

- linia de cale ferată principală: Dej - Jibou - Baia Mare - Satu Mare;
- linia de cale ferată secundară: Jibou - Zalău - Sărmășag - Cărei. (linia care trece prin oraș).

Localitatea beneficiază de o gară CF Cehei și halta Șimleu Silvaniei, densitatea căilor ferate (km/kmp) fiind de 0,15. În ceea ce privește lungimea străzilor orășenești, acestea cumulează un total de 60 km din care 53 km sunt modernizate (date anul 2018).

Drumurile naționale ce leagă orașul de alte localități sunt:

- DN 19B: Lim.jud. Bihor - Ip - Nușfalău;
- DN 1C: Lim.jud. Cluj - Glod - Ileana - Răstoci - lim.jud. Maramureș;
- DN 1F: lim.jud. Cluj - Zimbor - Zalău - lim.jud. Satu Mare - modernizat;

Orașul este străbătut de DN 1H: lim.jud. Bihor - Nușfalău - Șimleu Silvaniei - Zalău - Jibou - Răstoci ceea ce face ca zona să fie accesibilă.

Drumurile județene care leagă orașul de drumurile naționale sunt următoarele:

- DJ 108F: Șimleu Silvaniei- Sărmășag- DN 1F;
- DJ 110B: Șimleu Silvaniei- Ilișua - Lompirt - DN 1F.

Legăturile aeriene sunt asigurate de existența a 4 aeroporturi situate la distanțe cuprinse între 80 și 150 km:

- Aeroportul Cluj-Napoca (aprox. 115 km);
- Aeroportul Oradea (aprox. 90 km);
- Aeroportul Satu Mare (aprox. 75 km);



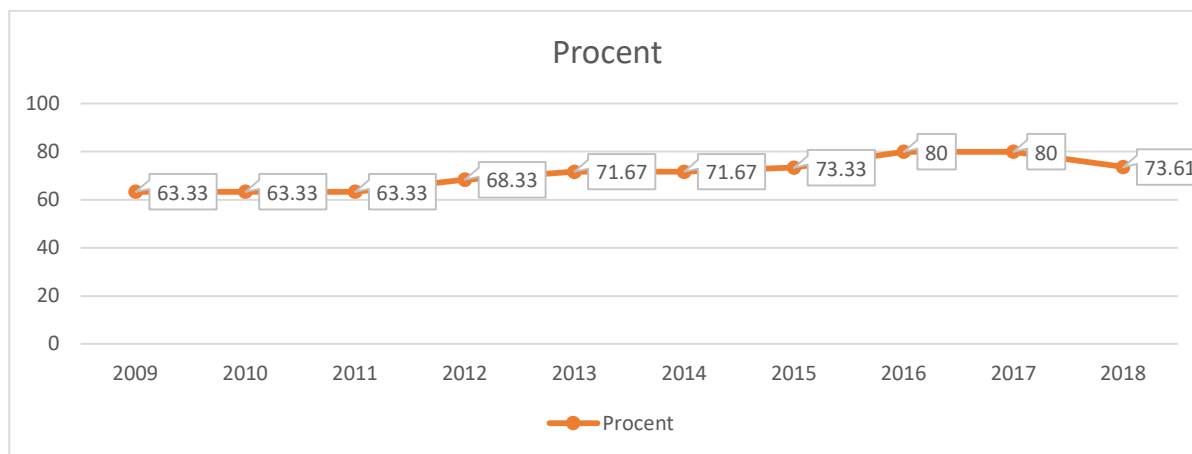
- Aeroportul Baia Mare (aprox. 105 km);

Raportat la accesibilitatea inter-regională, la nivelul Regiunii Nord-Vest, conform ultimelor date disponibile pe INS, cele mai mari densități ale rețelei rutiere de transport se înregistrează de-a lungul drumului european E 60. La nivel de județ, cea mai mare densitate a drumurilor publice pe 100 km² este în județul Sălaj (46 km/100 km²)

Cu privire la accesibilitatea feroviară față de valoarea medie regională a densității liniilor de cale ferată de 49 km/1000 km² densitatea cea mai mare se regăsește în județul Bihor (66 km/1000 km²), Bistrița-Năsăud și Satu Mare înregistrând de asemenea valori peste medie. Cea mai redusă densitate o găsim în județul Maramureș (33 km/1000 km²), județele Sălaj și Cluj situându-se de asemenea sub medie.

Pondere străzi urbane modernizate (PSUM)¹⁸, evoluția între 2009 și 2018 se prezintă mai jos:

Figură 14 Pondere străzi urbane modernizate



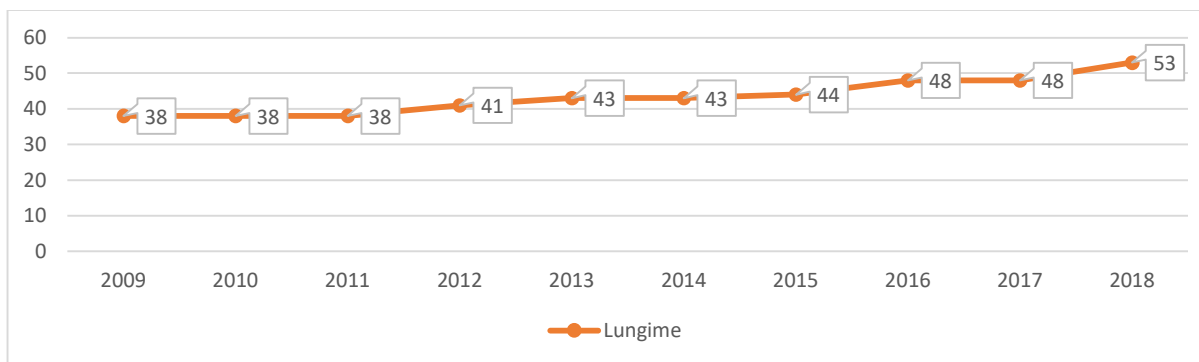
Pe de altă parte, lungimea străzilor urbane modernizate (LSUM)¹⁹ între 2009 și 2018 se regăsește evidențiată în figura de mai jos, astfel:

¹⁸ Sursa: <https://citadini.ro/baza-de-date-urbane/> și <http://statistici.insse.ro>

¹⁹ Sursa: <https://citadini.ro/baza-de-date-urbane/>



Figură 15 Lungimea străzilor urbane modernizate



Procentul de persoane care se află la maximum 0,5 km de transportul public care circulă cel puțin la fiecare 20 de minute este de 0,12 %.

Densitatea rețelei de drumuri publice (km/kmp) este de 0,46.

Educațională

Șimleu Silvaniei dispune de o importantă rețea școlară și un număr însemnat de cadre didactice competente, cu pregătire de specialitate adecvată.

Pentru anul școlar 2019 – 2020 situația se prezintă conform celor de mai jos:

Învățământul preșcolar se desfășoară în 8 grădinițe, cu un număr total de 854 de copii:

- Grădinița cu program normal și prelungit Nr. 1;
- Grădinița Bic;
- Grădinița cu program normal „Pustă”;
- Grădinița cu program normal și prelungit Nr. 2;
- Grădinița cu program normal Nr. 4;
- Grădinița cu program normal „Cehei”;
- Grădinița cu program normal și prelungit Nr. 3;
- Grădinița cu program normal „Betania”.

Învățământul primar și gimnazial este organizat în 4 unități (3 cu predare în limba română plus 1 cu predare în limba maghiară), cu peste 1660 de elevi, la care se adaugă 2 Centre pentru educație:

- Școala Gimnazială „Silvania”;
- Școala Gimnazială „Horea”;
- Școala Gimnazială „Bathory Istvan” (cu predare în limba maghiară);
- Școala Gimnazială Nr. 1 „Pustă”;
- Centrul Școlar pentru Educație Incluzivă;
- Centrul de servicii comunitare.

Învățământul liceal cuprinde 3 unități, cu 1529 de elevi:

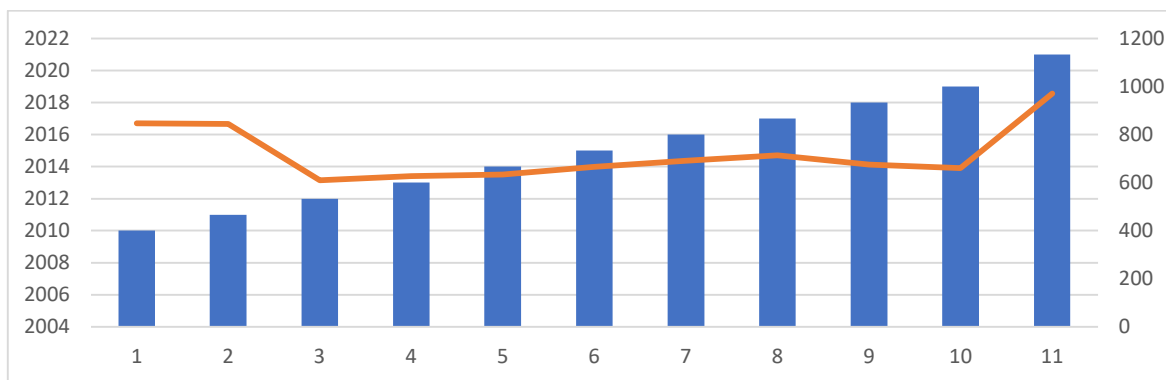


- Colegiul Național „Simion Bărnuțiu” (profil umanist – Specializarea Filologie, intensiv limba engleză, secții în română și maghiară; profil real – Specializarea Matematică – Informatică, intensiv limba engleză pentru secția în română, Specializarea Matematică – Informatică, pentru secția în limba maghiară; Filiera tehnologică, profil servicii, secția română, specializarea Economic).
- Liceul Tehnologic „Ioan Ossian” (cu specializare în domeniul economic și agricultură);
- Colegiul Tehnic „Iuliu Maniu” (A. Liceu ZI, 1. Filiera vocațională: Profil sportiv – Specializarea instructor sportiv; 2. Filiera tehnologică: Profil tehnic/ Domeniul mecanică/ Calificarea profesională – tehnician transporturi; Profil tehnic/Domeniul electric/Calificare tehnician electrician electronist auto; Profil servicii/Domeniul Turism și alimentație/ Calificarea tehnician în hotelărie; Profil servicii/ Domeniul Turism și alimentație/ Calificarea tehnician în turism; B. Învățământ profesional de zi cu durată de 3 ani: Domeniul Mecanică/Calificarea mecanic auto, Domeniul Turism și alimentație/Calificarea ospătar (chelner) vânzător în unități de alimentație; C. Liceu frecvență redusă, Filiera teoretică: profil real/Specializarea matematică informatică; D. Liceu seral, Filiera tehnologică: Tehnic/mecanică/tehnician transporturi; E. Învățământ postliceal - seral, nivel 5, Domeniul Informatică/Calificarea Tehnician echipamente de calcul; F. Școala de maiștri – seral, nivel 5, Domeniul transporturi/calificarea maistru electromecanic auto).

Școlile orașului beneficiază toate de săli de sport, ele sunt impropii, mici, improvizate și fără tribune.

Populația după domiciliu la 1 iulie pentru grupa de vârstă oficială corespunzătoare învățământului preșcolar între 2010-2021²⁰ se prezintă în graficul de mai jos:

Figură 16 Populația cu grupa de vârstă oficială corespunzătoare învățământului preșcolar



²⁰ Sursa: <https://citadini.ro/baza-de-date-urbane/> și <http://statistici.insse.ro>



Pe de altă parte, datele existente în ceea ce privește situația copiilor înscriși în sistemul de învățământ la nivelul anului 2020 se prezenta astfel²¹:

Figură 17 Situația copiilor înscriși în sistemul de învățământ

Total (anul 2020)	3.900
Copii înscriși în grădinițe	647
Elevi înscriși în învățământul preuniversitar	3.253
Elevi înscriși în învățământul primar și gimnazial (inclusiv învățământul special)	1.713
Elevi înscriși în învățământul primar (inclusiv învățământul special)	977
Elevi înscriși în învățământul gimnazial (inclusiv învățământul special)	736
Elevi înscriși în învățământul primar și gimnazial	1.640
Elevi înscriși în învățământul primar	947
Elevi înscriși în învățământul gimnazial	693
Elevi înscriși în învățământul special primar și gimnazial	73
Elevi înscriși în învățământul special primar	30
Elevi înscriși în învățământul special gimnazial	43
Elevi înscriși în învățământul liceal	1.232
Elevi înscriși în învățământul profesional și de ucenici	191
Elevi înscriși în învățământul postliceal	117

Elevii care vor să se specializeze în domeniul IT au în Sălaj oportunitatea de a face acest lucru în Zalău, Cehu Silvaniei, dar și în Șimleu Silvaniei (atât în colegii naționale sau licee teoretice, cât și în licee tehnologice). De asemenea există și inițiative private de genul MindHub, care este primul club inovator de programare pentru copii cu vârste cuprinse între 6 și 18 ani (axat pe gândirea logică și analitică, prin studiul fundamentelor programării).

Personalul didactic este repartizat pe niveluri de educație²² conform tabelului de mai jos (date pentru anul 2020):

Figură 18 Personalul didactic este repartizat pe niveluri de educație

Total	267
Învățământ preșcolar	47
Învățământ primar și gimnazial (inclusiv învățământul special)	115

²¹ Sursa: <https://citadini.ro/baza-de-date-urbane/> și <http://statistici.insse.ro>

²² Sursa: <https://citadini.ro/baza-de-date-urbane/> și <http://statistici.insse.ro>



Învățământ primar (inclusiv învățământul special)	52
Învățământ gimnazial (inclusiv învățământul special)	63
Învățământ primar și gimnazial	89
Învățământ primar	40
Învățământ gimnazial	49
Învățământ special primar și gimnazial	26
Învățământ special primar	12
Învățământ special gimnazial	14
Învățământ liceal	100
Învățământ profesional și de ucenici	5

Referitor la numărul sălilor de clasă și a cabinetelor școlare (anul 2020), situația în unitățile de învățământ este următoarea:

Figură 19 săli de clasă și cabinete școlare²³

Total	235
Învățământ preșcolar	32
Învățământ primar și gimnazial (inclusiv special)	97
Învățământ primar și gimnazial	87
Învățământ special primar și gimnazial	10
Învățământ liceal	103
Învățământ profesional	3

Pe de altă parte, dotarea unităților de învățământ, pe raza unității administrativ-teritoriale Șimleu Silvaniei, cu laboratoare școlare în anul 2020²⁴ au fost:

Figură 20 Laboratoare școlare

Total	51
Învățământ primar și gimnazial (inclusiv special)	14
Învățământ primar și gimnazial	14

²³ <http://statistici.insse.ro>

²⁴ Sursa: <https://citadini.ro/baza-de-date-urbane/> și <http://statistici.insse.ro>

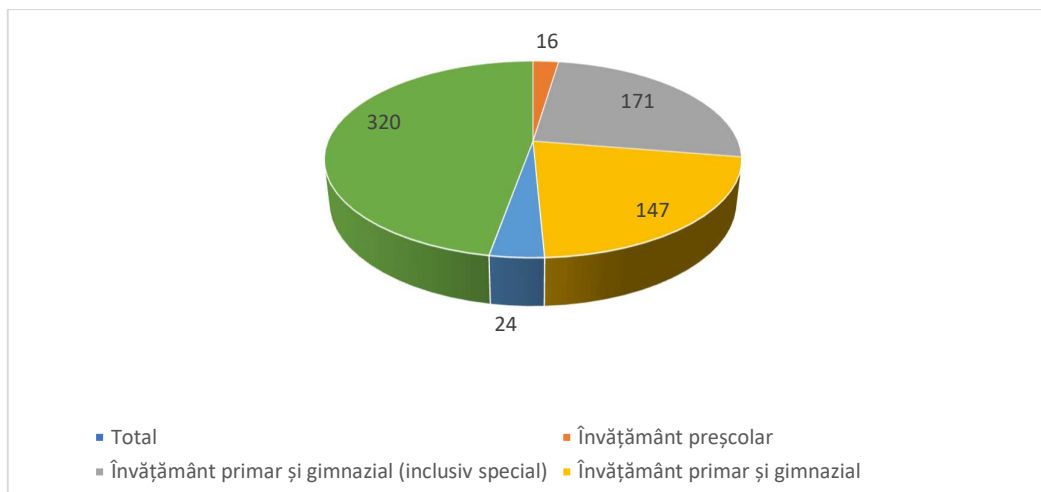


Învățământ liceal

37

În ceea ce privește dotarea unităților de învățământ de la nivelul comunității/orașului Șimleu Silvaniei, se menționează faptul că, conform informațiilor disponibile pe INSSE în anul 2020²⁵, acestea sunt dotate cu un număr total de 507 PC-uri repartizate astfel:

Figură 21 Dotare PC-uri/unități de învățământ

**Sanitară**

În orașul Șimleu Silvaniei funcționează 1 spital (Spitalul Orașenesc ”Prof. Dr. Ioan Pușcaș” Șimleu Silvaniei) cu 215 paturi, 1 ambulator integrat spitalului, 1 dispensar medical, 1 cabinet școlar, 8 cabinete de medicină de familie, 10 cabinete stomatologice, 9 cabinete medicină de specialitate, 5 farmacii umane, 3 laboratoare medicale, 3 laboratoare dentare și un dispensar veterinar. Din analiza situației dispensarelor din teritoriu se constată că acestea nu acoperă tot teritoriul orașului în ceea ce privește distanțele de parcurs, care sunt foarte mari, contrar normelor (1.000 m rază de servire). Sunt cartiere foarte îndepărtate care nu au cabinet de medicină de familie.

Situația de la nivelul comunității referitoare la unitățile sanitare se prezintă astfel:

Figură 22 Evoluția unităților sanitare

Categoriile de unități sanitare	Forme de proprietate	Anul 2000	Anul 2005	Anul 2010	Anul 2015	Anul 2016	Anul 2017	Anul 2018	Anul 2019	Anul 2020
		Spitale	Proprietate publică	1	1	2	1	1	1	1

²⁵ Sursa: <http://statistici.insse.ro>



Ambulatorii integrate spitalului	Proprietate privată	:	1	1	1	1	1	1	1	1
Dispensare medicale	Proprietate publică	1	1	1	1	1	1	1	1	1
Cabinete medicale de medicina generala	Proprietate privată	4	:	:	:	:	:	:	:	:
Cabinete medicale scolare	Proprietate publică	:	1	1	1	1	1	1	1	1
Cabinete medicale de familie	Proprietate publică	:	6	:	:	:	:	:	:	:
-	Proprietate privată	:	:	7	8	8	8	8	8	8
Cabinete stomatologice	Proprietate privată	4	8	10	16	15	17	18	17	16
Cabinete medicale de specialitate	Proprietate privată	:	9	8	9	9	8	9	9	10
Farmacii	Proprietate publică	1	1	1	1	1	1	1	1	1
-	Proprietate privată	4	4	7	6	6	6	6	5	5
Crese	Proprietate publică	1	:	:	:	:	:	:	:	:
Laboratoare medicale	Proprietate publică	:	:	3	4	4	4	4	4	4
Laboratoare de tehnică dentară	Proprietate privată	3	3	5	3	3	3	3	3	4
Alte tipuri de cabinete medicale	Proprietate publică	:	1	:	1	1	1	1	1	1

Personalul medico-sanitar pe categorii este deservit de: 51 medici din care 8 sunt medici de familie, 9 medici stomatologi, 8 medici farmaciști, 108 personal sanitar mediu.

Situația personalului medico-sanitar se prezintă astfel:

Figură 23 Situația personalului medico-sanitar

Categorii de cadre medico-sanitare	Forme de proprietate	Anul	Anul	Anul	Anul	Anul	Anul	Anul	Anul	Anul	Anul	Anul
		2010	2011	2012	2013	2014	2015	2016	2017	2018	2019	2020
Medici	Proprietate publică	42	41	43	45	43	42	53	53	62	59	61



-	Proprietate privată	7	7	8	8	8	8	8	8	8	8	8
din total medici: medici de familie	Proprietate publică	:	:	:	:	:	:	:	1	1	1	1
-	Proprietate privată	7	7	8	8	8	8	8	8	8	8	8
Stomatologi	Proprietate privată	9	10	9	13	13	14	14	13	15	17	16
Farmaciiști	Proprietate publică	1	1	1	1	1	1	1	1	1	1	1
-	Proprietate privată	9	7	7	7	20	7	9	11	10	10	10
Personal sanitar mediu	Proprietate publică	130	133	80	77	80	72	78	81	84	81	78
-	Proprietate privată	31	33	28	29	29	30	30	30	30	27	27

În baza Figurerii 23 se constată o creștere a numărului cadrelor medico-sanitare, în ceea ce privește medicii de familie, medicii stomatologi, în timp ce personalul sanitar mediu a înregistrat o scădere a personalului.

Raportat la modernizarea unităților care desfășoară activități de prestare a serviciilor medicale la nivelul comunității se menționează faptul că a fost implementat Proiectul cu titlul „Modernizarea ambulatoriului din cadrul Spitalului Orășenesc Șimleul Silvaniei”, finanțat în cadrul Axei 3 - Infrastructură Socială, Domeniu Major de Intervenție 3.1 - Infrastructura de sănătate, prin care s-au făcut și următoarele (inclusiv dotări):

- 16 cabinete medicale modernizate și dotate cu tehnologie de ultima oră, printre care și un aparat ecograf 4D;
- 3 specialități medicale nou înființate
- a fost reabilitată o suprafață de 1550 mp;
- se estimează ca reabilitarea și modernizarea instituției să permită consultarea a peste 8500 pacienți noi/an și la scăderea timpului mediu de așteptare al pacienților cu 5-7 minute.

În ceea ce privește starea de sănătate a orașului, măsurată prin natalitate (născuți viii- 227 în anul 2020) și mortalitate (decedați -163 în anul 2020), se constată un raport favorabil al nașterilor față de numărul de decese. Pentru ameliorarea și mai mult a acestor indicatori se impune în continuare nevoia de planificare familială modernă, de descurajare a avorturilor, de protecție a familiei și femeii gravide, de continuare a acțiunilor de educație pentru sănătate din partea medicilor de familie, precum și de îmbunătățire a dotărilor cabinetelor medicale individuale.



Socială

Serviciile sociale reprezintă activitatea sau ansamblul de activități realizate pentru a răspunde nevoilor sociale, precum și celor speciale, individuale, familiale sau de grup, în vederea depășirii situațiilor de dificultate, prevenirii și combaterii riscului de excluziune socială, promovării incluziunii sociale și creșterii calității vieții. Principalul furnizor public de servicii sociale este autoritatea administrației publice locale prin serviciul public de asistență socială.

Furnizorii privați de servicii sociale pot fi: organizații neguvernamentale, culte recunoscute de lege, persoane fizice autorizate, operatori economici cu scop lucrativ. Pentru a acorda servicii sociale pe teritoriul României, furnizorii de servicii sociale, indiferent de forma lor juridică, trebuie acreditați în condițiile legii. Serviciile sociale pot funcționa pe teritoriul României numai dacă dețin licență de funcționare.

Servicii sociale licențiate în baza Legii 197/2012 (12 iulie 2021) la nivelul orașului există, sub coordonarea Direcției Generale de Asistență Socială și Protecția Copilului Sălaj, următoarele centre:

- Centrul multifuncțional din cadrul Complexului de servicii sociale Șimleu Silvaniei care oferă servicii de tip Centre rezidențiale pentru tineri în dificultate. Acesta este situat pe str. Nicolae Bălcescu, nr. 19 și are o capacitate de 10 locuri.
- Centrul de zi de recuperare pentru copii cu dizabilități care oferă servicii de tip Centre de zi pentru copii: copii în familie, copii separați sau în risc de separare de părinți (aceeași adresă, capacitate de 10 locuri)
- Centrul de zi pentru copii aflați în situații de risc de separare de părinți și oferă servicii de tip Centre de zi pentru copii: copii în familie, copii separați sau în risc de separare de părinți (aceeași adresă, capacitate de 25 locuri)
- Centrul de plasament pentru copii cu dizabilități cu servicii de tip Centre rezidențiale pentru copii în sistemul de protecție specială (aceeași adresă, capacitate de 56 locuri)

Referitor la existența unor servicii asigurate de către organizații private licențiate putem spune că există astfel de servicii, după cum urmează:

- Cămin pentru persoane vârstnice Sf. Ioan Botezătorul care aparține de Mănăstirea Ortodoxă Sfânta Treime Bic și funcționează la adresa: sat Bic, nr. 20, Șimleu Silvaniei, jud. Sălaj. Acesta are o capacitate de 25 locuri.
- Cantina de ajutor social de tip Centre de preparare și distribuire a hranei pentru persoane în risc de sărăcie, care aparține de Parohia Ortodoxă Română nr. 1, Șimleu Silvaniei, Piața Iuliu Maniu, nr. 8 cu o capacitate de 75 locuri.



- Centrul rezidențial - găzduire temporară pentru tinerii care părăsesc sistemul de protecție a copilului de tip Centre rezidențiale pentru tineri în dificultate, care aparține de Parohia Ortodoxă Română nr. 1 Șimleu Silvaniei, str. Carpați, nr. 5 cu o capacitate de 12 locuri.
- Centrul social de zi pentru copii de tip Centre de zi pentru copii: copii în familie, copii separați sau în risc de separare de părinți, care aparține de Parohia Ortodoxă Română nr. 1 Șimleu Silvaniei, str. Carpați, nr. 5 cu o capacitate de 36 locuri.

Locuințe

În ceea ce privește ritmul de înnoire a fondului locativ, diferențele între mediul urban și mediul rural sunt semnificative, însă în ceea ce privește numărul de locuințe finalizate, în majoritatea UAT-urilor din mediul rural sunt construite/finalizate mai puțin de 5 locuințe pe an, în timp ce, în orașul Șimleu Silvaniei media anuală de construcții finalizate pe intervalul 2010-2020 este 15,72. Fondul de locuințe în oraș are o ușoară tendință de creștere în perioada 2010-2020 de la 5842 la 6006 (o creștere de 2,80 procente). Legat de locuințe ne interesează și calitatea acestor, nu doar numărul. Un prim indicator examinat aici se referă la suprafața locuibilă totală. Aceasta a crescut la nivelul județului pe intervalul 2010-2020 cu aprox. 20%, creșterea fiind mai accentuată în mediul urban decât în cel rural. Cele mai importante creșteri ale suprafeței locuibile în acest interval sunt înregistrate în arealul central al județului în localitățile din zona periurbană a municipiului Zalău și a orașului Șimleu Silvaniei.

La nivel județean, în 2020 existau un număr de 103.666 locuințe (din care în urban erau 38.868), ridicate în proporție de peste 95% în perioada comunistă. Majoritatea dintre ele se află în proprietate privată (102.839, din care 38.330 în mediul urban). În orașul Șimleu Silvaniei existau 6006 locuințe, din care în proprietate publică 125, iar restul de 5881 în proprietate privată.

Spațiu locativ pe cap de locuitor este de 15,01 m² (suprafața locuibilă/locuitor). Dotarea locuințelor cu instalații de alimentare cu apă curentă este în procent de 83,60%, iar 68,80% sunt racordate la apă caldă, la rețeaua electrică sunt legate 98,50% și 83,60 la canalizare. În aceste condiții sunt necesare investiții pentru a extinde rețelele pentru a acoperi nevoile și celorlalți cetățeni.

Număr mediu persoane/gospodărie este de 2,78. Procentul de extindere intravilană (2000-2018) este de 7,98.

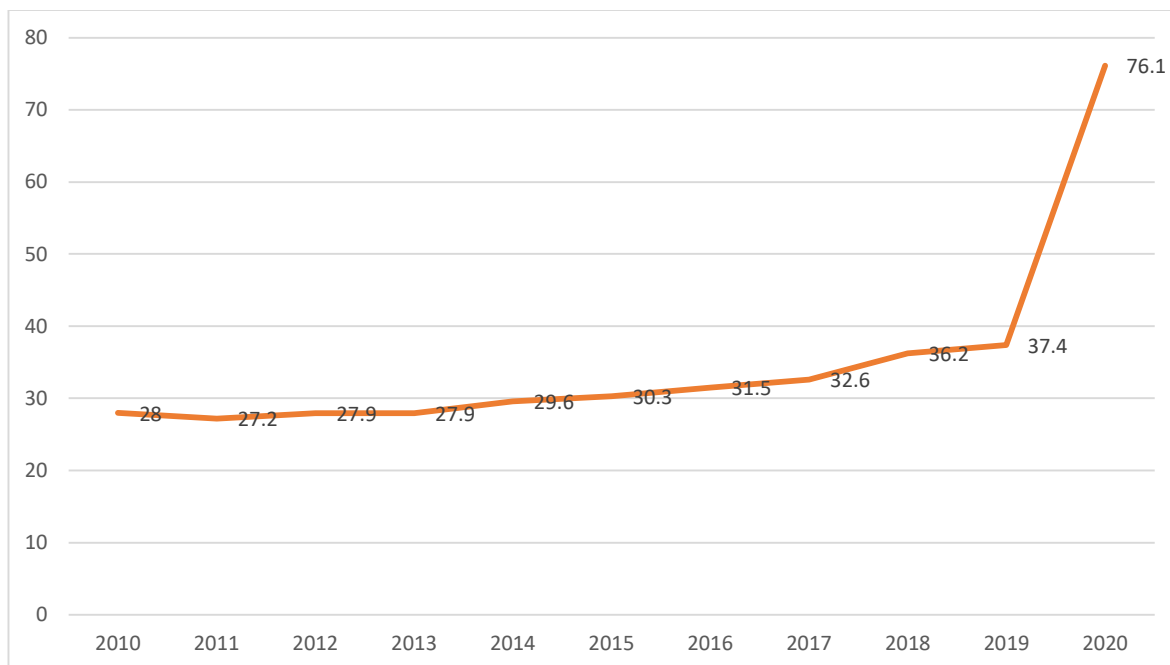
Utilități

Dezvoltarea unei localități depinde și de rețelele de utilități existente: de apă, de canalizare, de gaze, energie electrică, salubritate, telefonie, internet, etc.

Lungimea simplă a rețelei de distribuție a gazelor naturale (în km) a crescut de la 28 km în 2010 la 37,4 km în 2019 și la 76,1 km în 2020. Evoluția poate fi observată în graficul următor:



Figură 24 Lungimea simplă a rețelei de distribuție a gazelor naturale



Șimleu Silvaniei este alimentat cu apă prin sistem centralizat, din el alimentându-se și localitățile aparținătoare Cehei și Pusta. Sursa de apă este acumularea Vârșoț, apa captată este tratată în stația de la Vârșoț. Aducțiunea de apă către oraș este realizată din materiale necorespunzătoare azbociment și oțel. Rezerva de apă a orașului este înmagazinată în rezervoare cu capacități de $2 \times 500 \text{ m}^3$ și $2 \times 1000 \text{ m}^3$. Rezervoarele au starea tehnică necorespunzătoare (sisteme hidraulice, camera vanelor, anvelopările interioare și exterioare).

Prin programele implementate pentru reabilitarea sistemului de alimentare cu apă al orașului (SAMTID, POS Mediu) nu au fost prevăzute investiții de reabilitare a aducțiunii sau a rezervoarelor. Reabilitarea rețelei de distribuție a apei a dus totuși la îmbunătățirea semnificativă din punct de vedere al pierderilor de apă și a reducerii costurilor de mentenanță. De asemenea, dezvoltarea urbanistică a orașului s-a realizat fără acces la rețelele de utilități.

Având în vedere programele implementate pentru modernizarea și dezvoltarea sistemului de alimentare cu apă, se menționează faptul că localitatea aparținătoare BIC nu are sistem de alimentare cu apă, în timp ce locuințele conectate la sisteme centralizate de alimentare la nivelul orașului Șimleu Silvaniei reprezintă un procent de 73%. Densitatea rețelei de apă calculată ca raport între dimensiunea rețelei de conducte de apă măsurată în km, și suprafața totală a UAT-ului măsurată în kmp este de aproximativ 0,98.

Orașul beneficiază de sistem de canalizare divizor, cu funcționare gravitațională și prin pompare, ca urmare a reliefului variat al orașului. Rețeaua de canalizare a fost reabilitată prin program POS Mediu, are o lungime de aprox. 46 km, cu toate acestea însă există în continuare zone cu



colectoare subdimensionate, care intră sub presiune provocând inundații. Stația de epurare a fost reabilitată prin program POS Mediu, schema de funcționare fiind cu treaptă mecanică și biologică pe bază de aerare extinsă. Parametrii principali ai noii stații sunt capacitatea de 11.400 PE, debit zilnic maxim 4.980m³/zi.

Prin investițiile realizate, stația asigură calitatea efluentului la parametrii prevăzuți în legislația actuală din domeniu. Ponderea lungimii strazilor orasenesti cu rețea de apă în lungimea străzilor orășenești (%) este de 88,06, iar ponderea lungimii străzilor orășenești cu rețea de canalizare în lungimea stăazilor orășenești (%) este de 58,19. (date din anul 2018).

La nivelul UAT Șimleu Silvaniei 49,50% dintre locuințe sunt dotate cu instalații de încălzire centrală, iar celelalte apelează la surse cum ar fi centrale proprii sau surse tradiționale (sobe).



Mediu

Mediul înconjurător reprezintă mediul natural transformat de om (populat) și artificializat (construcția așezărilor umane, la care se adaugă activitățile economice și implicațiile acestora asupra mediului). Mediul înconjurător cuprinde două tipuri de componente: naturale și antropice. Acestea cuprind elemente cu trăsături diferite și se evidențiază prin fenomene sau procese distincte (naturale sau socio-economice). Ca urmare, mediul înconjurător este format, în fapt, din elemente, fenomene și procese naturale și antropice aflate permanent în interacțiune.

În anul 2020, Inspectoratul De Situații de Urgență Porolissum al județului Sălaj a înregistrat alunecări de teren în Șimleul Silvaniei, pe diferite sectoare de drum, poduri sau străzi.

Probabilitatea de producere a alunecărilor la nivelul orașului Șimleu Silvaniei se prezintă astfel: probabilitate medie pentru 8,35 km, mare pentru 3,87 km, foarte mare pentru 24,41 km.

Suprafața ariilor protejate din UAT supuse riscurilor industriale (procentuală a suprafețelor ariilor protejate la nivel de UAT peste care se suprapun teritoriile supuse riscului de explozie, incendiu sau dispersie a unor substanțe periculoase, provenite fie din industrie, fie din transporturi) este de 100%.

Populația din UAT supusă riscurilor industriale, populația UAT ce-și are reședința în teritoriile supuse riscului de explozie, incendiu sau dispersie a unor substanțe periculoase, provenite fie din industrie, fie din transporturi este de aproximativ 7%.

Populația din UAT supusă riscurilor de alunecări de teren, pe clasa de risc exprimată în procente pe grad de risc se prezintă astfel: mediu 0,8, mediu-mare 4,2, mare 93,2, foarte mare 0,9.

Având în vedere faptul că, pe raza UAT Șimleu Silvaniei își desfășoară activitatea Rompetrol Downstream SRL – Depozit de carburanți Rompetrol Șimleul Silvaniei, obiectiv Seveso III, reglementată din punct de vedere al protecției mediului prin autorizația de mediu nr. 75 din 04.08.2020, precizăm că în elaborare se va ține cont de prevederile Ord. MDRAPFE/MM/MAI nr/ 3710/1212/99/2017, privind aprobarea Metodologiei pentru stabilirea distanțelor adecvate față de sursele potențiale de risc din cadrul amplasamentelor care se încadrează în prevederile Legii nr. 59/2016 privind controlul asupra pericolelor de accident major în care sunt implicate substanțe periculoase în activitățile de amenajare a teritoriului și urbanism.

Totodată, siguranța utilizatorilor, cât și protecția mediului va fi asigurată prin respectarea distanțelor minime față de sursele potențiale de risc în conformitate cu normativul NP 004/2005.



Poluarea / Colectarea selectivă

Agencia pentru Protecția Mediului Sălaj (APM Sălaj) realizează o serie de măsurători pentru determinarea nivelului de zgomot, urmărindu-se în principal traficul rutier. Determinarea nivelului de zgomot se realizează prin măsurare în 6 puncte distribuite în cele 4 centre urbane ale județului, și anume în: Zalău (3 puncte), Jibou, Șimleu Silvaniei și Cehu Silvaniei (câte un punct), urmărindu-se în special zgomotul datorat traficului rutier. Cele mai mari valori se înregistrează, în orele de vârf (07:30 și 15:30), în intersecțiile: Astralis-Autogară și Centru-Silvania, amplasate în municipiul Zalău și zona centrală Cetate din Șimleu Silvaniei.

Referitor la poluarea fonică în general, în zonele rezidențiale, de recreere și odihnă nu sunt depășite valorile de zgomot, în schimb în zonele intens circulate se înregistrează depășiri, fiind de 10% în cazul orașului Șimleu Silvaniei. În statele europene circa 40% din populație este expusă zgomotului produs de traficul rutier cu o intensitate de 55 dB și 20% zgomotelor de peste 65 dB. Dacă se iau în considerare toate zgomotele produse de transporturi, atunci peste 50% din populația Europei nu are confortul sonor normal la domiciliu și 30% este afectată în timpul nopții. Poluarea sonoră este mai severă în țările în curs de dezvoltare prin densitatea crescută a circulației și prin absența centurilor de circulație în marile orașe. Se apreciază că în aceste țări intensitatea sonoră este pe parcursul a 24 de ore în domeniul 75-80 dB²⁶.

Începând cu anul 2015, județul Sălaj are semnat un contract de „delegare prin concesiune a gestiunii serviciului public de salubritate a județului Sălaj – componenta TTPD”, între Consiliul Județean Sălaj și Brantner Servicii Ecologice SRL (lider) și Vitalia Servicii pentru Mediu Tratarea Deșeurilor SRL. Acest contract face parte din proiectul „Sistem de management integrat al deșeurilor în județul Sălaj” dorește să pună în aplicare un sistem de gestionare a deșeurilor din județ, conform standardelor Uniunii Europene. Astfel, proiectul are în componența sa: și 1 stație de transfer în comuna Crasna, pentru zona 2 care include și orașul Șimleu Silvaniei. Există și 4 depozite urbane neconforme care în prezent sunt închise (dintre care 1 în Șimleu Silvaniei).

Principalele surse de poluare a apelor de suprafață din județ sunt stațiile de epurare urbane și secțiile de apă-canal ale SC Companiei de Apă Someș SA între care și cea din Șimleu Silvaniei cu 768,96 mc/zi ape uzate.

În cadrul proiectului „Proiectul regional de dezvoltare a infrastructurii de apă și apă uzată din județele Cluj și Sălaj, în perioada 2014-2020”, derulat de Compania de Apă Someș S.A.²⁷, în cadrul Programului Operațional Infrastructură Mare - POIM 2014-2020, au loc lucrări legate de extinderea și reabilitarea rețelelor de alimentare cu apă și de canalizare în localitatea Șimleu Silvaniei și acestea

²⁶ Albușescu Mariana, Poluarea fonică, pag. 3-4, https://www.academia.edu/11355459/POLUAREA_FONIC%C4%82

²⁷ <https://www.casomes.ro/wp-content/uploads/2020/11/Comunicat-semnare-CL7-%C8%98imleu-Silvaniei.pdf>



vor contribui și la asigurarea unui nivel îmbunătățit de sănătate și confort pentru populație în condiții de siguranță, la reducerea poluării mediului prin eliminarea descărcării apei uzate neepurate sau insuficient epurate, la reducerea costurilor prin eficientizarea operării precum și la eliminarea vulnerabilităților prezente în particular ale sistemelor alimentate din surse locale, susceptibile a fi afectate de fenomenele extreme ce însoțesc schimbările climatice.

Încă din anul 2014, la nivelul orașului Șimleu Silvaniei există și un Plan de acțiune pentru protecția apelor împotriva poluării cu nitrați din surse agricole.

Eficiență energetică

Creșterea eficienței energetice, controlul consumului de energie în Europa și intensificarea utilizării energiei din surse regenerabile împreună cu economiile de energie constituie obiective cheie ale politicii UE ce vizează printre altele reducerea emisiilor de gaze cu efect de seră și promovarea siguranței în aprovizionarea cu energie. Consumul specific de energie al locuințelor din România este peste media UE. Există astfel un potențial uriaș în privința economiei de energie atât în sectorul rezidențial, cât și în transporturi. „Strategia Energetică a României 2020-2030, cu perspectiva anului 2050” este un document programatic care definește viziunea și stabilește obiectivele fundamentale ale procesului de dezvoltare a sectorului energetic. Viziunea Strategiei Energetice a României este de creștere a sectorului energetic în condiții de sustenabilitate, creștere economică și accesibilitate, în contextul implementării noului pachet legislativ *Energie curată pentru toți europenii 2030*, cu stabilirea țințelor pentru reducerea emisiilor de gaze cu efect de seră, a surselor regenerabile de energie și a eficienței energetice, precum și cu perspectiva implementării de către România a Pactului Ecologic European 2050.

O caracteristică la nivelul României o reprezintă rata ridicată a proprietăților private din sectorul rezidențial, un procentaj de peste 97% din locuințele rezidențiale sunt proprietate privată și locuite de proprietar. Acest fapt se explică prin faptul că după anul 1989, majoritatea locuitorilor au intrat în posesia locuințelor prin vânzare sau retrocedare. În sectorul clădirilor nerezidențiale, cel mai utilizat tip de clădire este clădirea comercială, cu un procent de 31%, urmată de unitățile de învățământ cu 29%, clădirile pentru sănătate cu 16% și birourile cu 13%. Sectorul clădiri se plasează printre primii consumatori de energie la nivelul Uniunii Europene și la nivel local. De aceea, este imperios necesar a reduce consumul energetic și al emisiilor de CO₂ în acest sector.

Consumul total de energie exprimat în MWh/an al clădirilor, echipamentelor și instalațiilor municipale pentru perioada 2009-2018 (cumulativ) este de 10.705, iar cel al clădirilor, echipamentelor și instalațiilor terțiare este de 3.070, consumul total fiind de 13.775. Consumul total de energie electrică regenerabilă la nivelul UAT-ului calculat în MWh, raportat pentru anul 2015 este de 6,23.



Energia regenerabilă este energia ce provine din resurse naturale (lumina, soarele, vântul, ploaia, râurile, mările și căldura geotermală). Utilizarea surselor regenerabile de energie ca resursă energetică globală și nepoluantă este inclusă în politicile energetice mondiale care, în contextul dezvoltării durabile, au ca scop reducerea consumurilor energetice, creșterea siguranței în alimentare cu energie, protejarea mediului înconjurător și dezvoltarea tehnologiilor energetice viabile. Șimleu Silvaniei se află în zona cu potențial crescut pentru energia solară.

Beneficiile reducerii consumului de energie sunt:

- ✓ Economisirea resurselor și reducerea impactului de CO₂;
- ✓ Creșterea calității vieții în clădiri (prin izolare fonică datorată izolării, protecție eficientă împotriva zgomotului);
- ✓ Reducerea impactului asupra mediului datorat extracției, producerii și furnizării energiei;
- ✓ Beneficii sociale prin reducerea gradului de sărăcie energetică (imposibilitatea financiară a persoanelor cu venituri mici de a-și asigura minimul de confort termic);
- ✓ La nivel macro-economic rezultate din promovarea tehnologiilor inovatoare;
- ✓ Economice private (creșterea prețului de vânzare a unei locuințe izolate și eficiență termic);
- ✓ Crearea unor noi locuri de muncă prin accesarea unor noi forme de procese tehnologice.

La nivel local se fac demersuri pentru utilizarea surselor pentru energie regenerabilă, astfel încât sectorul rezidențial înregistrează cea mai mare cantitate de biomasă utilizată pentru încălzire.

Acțiuni, planuri și strategii implementate sau în curs de implementare sunt legate în principal de:

- reabilitarea termică a blocurilor;
- construcția de apartamente ANL pentru tineri;
- izolarea locuințelor.

Efectul benefic al utilizării gazului metan în comunitate se reflectă clar în diminuarea emisiilor de CO₂, atât la nivelul clădirilor rezidențiale, cât și la nivelul agenților economici, instituții ale administrației publice locale (inclusiv subordonate sau coordonate de aceasta), precum și alte instituții, diminuându-se substanțial consumul de combustibili pentru încălzire (lemne, cărbuni, combustibil lichid ușor, păcura, motorina, etc.), generatoare mai mari de emisii CO₂ comparativ cu gazul metan.

Calitatea aerului/nivelul de poluanți

În conformitate cu prevederile Legii nr. 104/2011 privind calitatea aerului înconjurător, cu modificările ulterioare, responsabilitatea privind monitorizarea calității aerului înconjurător în România revine autorităților pentru protecția mediului.

Poluanții monitorizați, metodele de măsurare, valorile limită, valorile țintă, pragurile de alertă și de informare și criteriile de amplasare a punctelor de monitorizare sunt stabilite de legislația



națională privind protecția atmosferei și sunt conforme cerințelor prevăzute de reglementările europene.

Rețeaua Națională de Monitorizare a Calității Aerului (RNMCA) efectuează măsurători continue de dioxid de sulf (SO₂), oxizi de azot (NO_x), monoxid de carbon (CO), ozon (O₃), particule în suspensie (PM₁₀ și PM_{2.5}), benzen (C₆H₆), plumb (Pb), arsen (As), cadmiu (Cd), nichel (Ni), benzo(a)piren. Calitatea aerului în fiecare stație este reprezentată prin indici de calitate sugestivi, stabiliți pe baza valorilor concentrațiilor principalilor poluanți atmosferici măsurați.

În prezent în România sunt amplasate 152 stații de monitorizare continuă a calității aerului, dotate cu echipamente automate pentru măsurarea concentrațiilor principalilor poluanți atmosferici. RNMCA cuprinde 41 de centre locale (aflate la Agențiile locale pentru Protecția Mediului) care colectează și transmit panourilor de informare a publicului datele furnizate de stații, iar după validarea primară le transmit spre certificare Centrului de Evaluare a Calității Aerului (CECA) din cadrul Agenției Naționale pentru Protecția Mediului.

Astfel, la nivelul anului 2018:

- Concentrația de SO₂ în atmosferă a fost de 5,56;
- Concentrația de NO₂ în atmosferă a fost de 13,47;
- Indicele specific de calitate a aerului (AQI) a fost de 28,59.
- Concentrația de PM₁₀ în atmosferă a fost de 21,60,
- cea de O₃ a fost de 44,75,
- cea de plumb a fost de 0,03,
- Concentrația de CO în atmosferă a fost de 0,20.

Ținta reducerilor emisiilor de CO₂ la nivel național se prezintă astfel:

Figură 25 Ținta reducerilor emisiilor de CO₂ la nivel național

Țintă reducere emisii CO₂ (an)	Anii 2020-2040	20
Țintă reducere emisii CO₂ (%)	Anii 2020-2040	25

Emisiile de gaze cu efect de seră produse de activitățile omului sunt responsabile de aproximativ 1,1°C din încălzirea de la începutul secolului 20. Aceste activități includ, de exemplu, arderea cărbunelui, a petrolului și a gazului, defrișările și agricultura. Gazele cu efect de seră rămân în atmosferă pe perioade cuprinse între câțiva ani și câteva mii de ani. Astfel, acestea au un impact la nivel mondial, indiferent de locul în care au fost emise. Cea mai mare parte din reducere în ceea ce privește emisiile gazelor cu efect de seră ar trebui să fie așteptată de la măsurile legate de eficiența energetică. Sunt cele mai benefice în contextul României, deoarece prezintă un mare potențial de reducere și costuri mici, în general negative. Măsurile legate de furnizarea electricității oferă, de asemenea, un nivel semnificativ de reducere la un cost relativ scăzut, dar pozitiv. Contribuția



sectorului energetic la obiectiv poate fi atins prin extinderea opțiunilor energiei cu carbon redus și de alimentare cu energie termică

În ceea ce privește emisiile de gaze cu efect de seră situația se prezintă astfel:

Figură 26 Emisiile de gaze cu efect de seră

Emisii de gaze cu efect de seră	Emisii de gaze cu efect de seră pe cap de locuitor
18.823,32	1,08

Spații verzi

Evoluția suprafeței de spații verzi din suprafața intravilană (ha) pentru localitățile urbane între anii 2015-2020 prezintă o creștere de la 10 la 15 ha, iar raportată la numărul de locuitori între aceiași ani arată o creștere de la 6 la 9.

Zonele naturale reprezintă suprafața măsurată în hectare a zonelor naturale existente. Zona naturală este un complex natural cu temperaturi uniforme, umiditate, soluri similare, flora și faună. Se numește zonă naturală prin tipul de vegetație. Aceasta este de 1637,68 ha. Procentul UAT Șimleu Silvaniei acoperit de zone naturale²⁸ (în anul 2020) se prezintă conform tabelului de mai jos:

Figură 27 Zonele naturale

Zone naturale (ha)	% Zone naturale vs uat	Zone naturale nefragmentate	% Zone naturale nefragmentate
1.637	26%	1.386	85%

Spațiul verde este o categorie funcțională din cadrul localităților sau din afara acestora, care se caracterizează prin:

- existența unui cadru vegetal natural sau amenajat;
- existența unui cadru construit, cuprinzând amenajări și dotări corespunzătoare unor activități recreative sau cultural educative, sportive ale populației în aer liber.

Parcurile din orașul Șimleu Silvaniei sunt amenajate pentru confortul cetățenilor, cu terenuri de joacă pentru copii, cu plantații de arbori, arbuști ornamentali și flori.

La nivelul orașului Șimleu Silvaniei se înregistrează o clasare pozitivă a zonelor verzi, mai puțin a celor cu rol de agrement, astfel se dorește amenajarea de fântâni arteziene în centrul orașului pentru sporirea calității și atractivității călătoriilor efectuate pe jos. Orașul Șimleu Silvaniei se remarcă prin prezența ariei protejate Balta Cehei.

²⁸ Sursa: <https://citadini.ro/baza-de-date-urbane/> și <http://statistici.insse.ro>



Orașul Șimleu Silvaniei dispune de spații verzi având o suprafață totală de 45,83 ha (plantații de arbori, arbuști și flori de sezon). Zonele de agrement și recreere din orașul Șimleu Silvaniei sunt:

- Parcul Central - 0,2 ha;

Orașul Șimleu Silvaniei are un parc central vechi și frumos care, încă din 1772, datează ca piață numită Piața Bem. Aici se organizau zile de târg, evenimente și adunări ale locuitorilor cu diverse ocazii. În 1950 zona apare deja ca și parc, cu arbori transplantați din pădurile de pe dealul Măgura.

Renovarea la forma de azi a Parcului Central s-a făcut în 2009. Cele patru intrări sunt flancate de coloane pătrate ce au în vârf ornamente. Toate intrările duc la fântâna arteziană din centrul parcului. În partea laterală, aproape de strada 1 Decembrie, se află statuia Sfintei Treimi care, după crezul popular, este ridicată în locurile în care ciuma a făcut ravagii. Teoria specialiștilor este că monumentul din Șimleu a fost ridicat ca semn de mulțumire pentru că orașul a fost ferit de ciumă. Parcul mai conține bustul lui Corneliu Coposu (din 2014), o placă aniversară și copacul Magnoliu (sădit împreună cu delegația orașului înfrățit, Petah-Tokva din Israel ca simbol al păcii și fraternității), specii de arbori ornamentali cu sistem de irigare cu program automat, alei pietonale, coloane ornamentale, mobilier nou și loc de joacă pentru copii cu acces pe toate laturile.

Figură 28 Foto: Parcul Central²⁹



- Parcul Cetate - 0,085 ha;

²⁹ Sursa: <https://cniptsimleu.ro/parcul-central-simleu-silvaniei/>



Momentan nu este deschis publicului, doar în cazul evenimentelor organizate, ex. Festivalul Bathory sau a altor evenimente recurente organizate de către CNIPT.

- Ștrandul Termal - 0,77 ha;

La jumătatea distanței dintre Șimleu Silvaniei și Pericei, la 2,5 km de oraș, se găsește Ștrandul Termal Broscărie. Este o zonă liniștită departe de zgomotul străzii, care datorită apei calde din izvorul activ funcționează tot anul. Apele termale (40 grade C) cu sulf din zonă au importante proprietăți terapeutice, fiind folosite pentru tratarea reumatismului, afecțiunilor articulare, bolilor digestive, afecțiuni ale sistemului nervos periferic și tratarea bolilor de piele încă din Evul Mediu, de când datează și orașul ardelenesc.

Există posibilitatea de cazare atât în căsuțe, cât și la pensiune, dar și loc pentru campare (atât pentru corturi, cât și pentru rulote), 4 bazine pentru înot și o baltă pentru pescuit. În satul de vacanță funcționează două restaurante în care se poate servi masa, iar în cazul în care se dorește ceva deosebit, se poate încerca crama cu specific vânătoresc.

În fiecare an, în ultimul weekend din august se organizează Festivalul Internațional de Motociclism, “MMC Internațional Bikers” în incinta complexului Broscărie. Evenimentul este unul exploziv, la care cântă trupe rock din Anglia, Slovacia, Ungaria, Bulgaria, România și alte țări, la care sunt prezenți peste 1.000 de motocicliști români și străini, din 10 țări.

Figură 29 Foto: Ștrand Termal Broscărie³⁰



- Baza Sportivă Cubic - 0,15 ha;

³⁰ Sursa: <https://cniptsimleu.ro/strand-terman-broscarie/>



Parcul de Agrement „Cubic” cuprinde teren de tenis, minifotbal cu suprafață sintetică, teren tenis sau volei cu suprafață din zgură și lac artificial pentru pescuit sportiv.

Figură 30 Foto: Parcul de Agrement Cubic³¹



- Stadionul Măgura - 0,35 ha;

Stadionul Măgura este localizat în orașul Șimleu Silvaniei și are o capacitate de 1.000 de locuri, din care 573 pe scaune. Aici își dispută meciurile de acasă formația din liga a 4-a „CS Sportul 2007 Șimleu” dar și juniorii din grupele C, D, E (80 de copii).

Figură 31 Foto: Stadion Măgura³²

³¹ Sursa: <https://cniptsimleu.ro/parcul-de-agrement-cubic/>

³² Sursa: <https://cniptsimleu.ro/stadion-magura/>



- Baza de antrenament Măgura - 0,15 ha;

În urma unui concurs de proiecte, s-au obținut fondurile necesare pentru realizarea „Complexului multifuncțional Măgura” care va include: bibliotecă, muzeu, grădină, teren de minigolf și amfiteatru în zona fostului Spital de Boli Infecțioase. Clădirea în care a funcționat cu ani în urmă Centrul de Cercetări și Asistență Medicală (CCAM) va fi modernizată și reabilitată, aici urmând a fi amenajate o bibliotecă și un muzeu.

Clădirea fostului Spital de Boli Infecțioase de pe strada Martonffy Stephanus va fi transformată într-un centru cultural recreativ. În cadrul bibliotecii, vor fi înființate servicii moderne, grație unor echipamente performante. Vor exista spații pentru recondiționarea și dezinfecția cărților, săli de lectură pentru adulți și copii, săli pentru cărți audio și săli multifuncționale, toate dotate cu mobilier și aparatură modernă. Interiorul curții va fi amenajat astfel încât cei care doresc să citească în aer liber să o poată face într-un mod plăcut.

Muzeul va funcționa la etajul superior al viitoarei biblioteci. Acesta va avea o sală de expoziție istorică și etnografică a orașului, dând astfel posibilitatea vizitatorilor să afle mai multe despre obiceiurile și istoria locului.

În centru cultural recreativ se vor putea desfășura activități educaționale pentru persoanele de orice vârstă. Vor exista săli care vor găzdui ateliere de pictură, modelism, șah, vizionare filme și expoziții pentru promovarea creațiilor artistice.

În apropierea centrului va fi amenajată o grădină, prin transformarea terenului degradat și neutilizat din vecinătatea clădirii într-o zonă verde, destinată relaxării. Vor exista locuri de joacă, zone de odihnă, un amfiteatru, un turn de observație, o terasă panoramică și un foișor, iar pentru iubitorii sportului se va amenaja un teren de minigolf, vor fi amplasate mese de șah și aparate pentru exerciții fizice.



- Malurile râului Crasna

Râul Crasna, una din oazele de viață ale Șimleului Silvaniei, e al doilea mare râu din Sălaj și principalul râu ce izvorăște de pe teritoriul județului, din înșeuarea Oșteană între Munții Meseș și Munții Plopiș. Râul propriu zis se formează la confluența brațelor Cizer și Valea Boului și se îndreaptă spre nord până la Vârșolț, de unde, pentru a ocoli Măgura Șimleului, o ia spre vest, ca apoi să se îndrepte din nou spre nord, traversând defileul Șimleu Silvaniei și Uileacu Șimleului, ieșind din județ la Derșida.

Acesta străbate orașul liber, malul său drept fiind transformat în promenadă, un loc unde șimleuanii se pot plimba liniștiți sau un loc unde poți să te oprești, să te așezi pe o bancă și să te bucuri de liniște, de verdele viu care înfrumusețează cursul de apă, cu sălciile cu ale lor ramuri lungi, subțiri și mlădioase străjuind râul, un râu păstrat, atât cât se poate păstra într-un oraș, curat.

Figură 32 Foto: Râul Crasna³³



- Dealul Măgura

Dealul Măgura (596 metri) este un simbol al orașului Șimleu Silvaniei. De-a lungul timpului s-au vehiculat legende potrivit cărora dacii au ascuns în Măgura Șimleului comori importante. Chiar pe porțiunea drumului forestier se află aproximativ 400 de metri de sit arheologic. În zonă au fost descoperite opt – nouă tezaure de monede și podoabe dacice din argint.

³³ Sursa: <http://www.salajulpursisimplu.ro>



În vârful dealului cu „sâmbure de munte” se înălța cândva cetatea construită la 1258 de voievodul Miklós, fiul lui Meggyesi Moric, pe un teren aflat în proprietatea familiei Meggyesi. Cetatea este consemnată în acte la 1319 și ajunge în proprietatea ramurii din Șimleu a familiei Báthory în 1351. A fost distrusă în secolul al XVI-lea, probabil de turci. Astăzi se mai zăresc doar două ziduri din vechea cetate.

„Piatra Șoimului” de pe Măgura este recunoscut ca unul dintre locurile care oferă o priveliște superbă a orașului și împrejurimilor celor care se încumetă să escaladeze versantul aproape vertical.

„Cetatea Dacidava” este un alt loc misterios foarte des vizitat de curioșii și împătimiții de drumeții.

Figură 33 Foto: Dealul Măgura³⁴



Suprafața spațiilor verzi amenajate³⁵ sub formă de parcuri, grădini publice sau scuaruri publice, cimitire, terenurile bazelor și amenajărilor sportive în cadrul perimetrelor construite se prezintă astfel:

³⁴ Surs: <https://www.simleusilvaniei.ro/>


³⁵ Sursa: <https://citadini.ro/baza-de-date-urbane/> și <http://statistici.insse.ro>



Figură 34 Suprafață spații verzi

***Suprafața spațiilor verzi
urbane ha***

**Metri pătrați de spațiu public de recreere
în aer liber pe cap de locuitor**



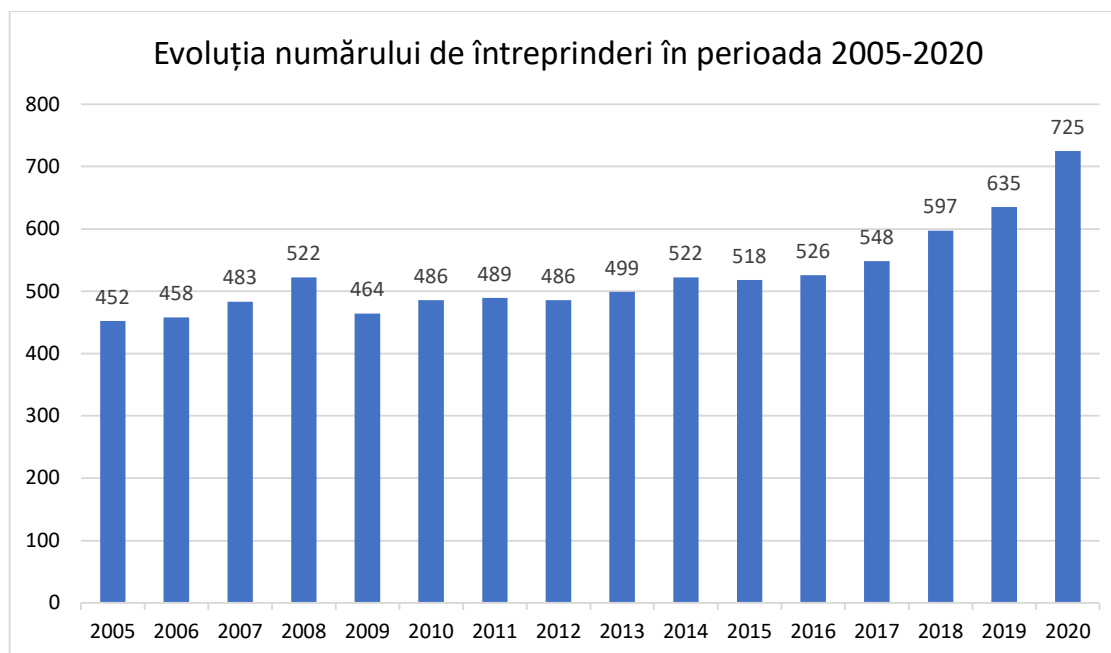


Economia regiunii

Informații despre IMM

La nivelul orașului și a localităților aparținătoare în ultimii 5 ani, se poate identifica o ușoară creștere privind numărul de întreprinderi, fapt care este evidențiat în graficul de mai jos privind evoluția numărului de întreprinderi în perioada 2005-2020:³⁶

Figură 35 Evoluția numărului de întreprinderi



În topul firmelor din județul Sălaj (în funcție de cifra de afaceri pe anul 2019), între primele 20 sunt și 2 firme din orașul Șimleu Silvaniei:

- UNIVERSAL EURO BUILD SRL (Domeniul Comerț) cu 77 angajați și o cifră de afaceri de 41.802 mii lei.
- SIMEX SA (domeniul Industrie) cu 282 angajați și o cifră de afaceri de 35.129 mii lei.

În funcție de numărul de firme/1000 de locuitori orașul Șimleu Silvaniei se află pe locul 5 în județ.

În funcție de forma de organizare cu sediul în orașul Șimleu Silvaniei și localitățile aparținătoare (Cehei, Pustă), conform raportului din data de 12.03.2020 întocmit de Compartimentul

³⁶ Prelucrare proprie după date INS și UAT Șimleu Silvaniei



Control Comercial – Privatizare din cadrul Primăriei orașului Șimleu Silvaniei, situația agenților economici care activează în oraș se prezintă conform tabelului de mai jos³⁷:

Figură 36 Organizații existente

Forma de organizare	Număr
Instituții publice	25
Societăți cu răspundere limitată (S.R.L.)	725
Societăți pe acțiuni (S.A.)	4
Societăți în nume colectiv (S.C.)	3
Persoane fizice autorizate (PFA)	266
Întreprinderi individuale	99
Întreprinderi familiale	114
Alte forme juridice (ONG)	15
Total	1251

În funcție de sediul social avem următoarea situație a întreprinderilor³⁸:

Figură 37 Sediul social al întreprinderilor

<i>Agenți economici</i>	Număr
<i>Cu sediul social în Șimleu Silvaniei</i>	1052
<i>Cu sediul social în Cehei</i>	23
<i>Cu sediul social în Pustă</i>	136
Total	1211

Principalele domenii de activitate ale agenților economici din orașul Șimleu Silvaniei³⁹:

Figură 38 Domenii de activitate agenți economici

Domenii de activitate	Agenți economici
Confecții îmbrăcăminte și încălțăminte	M&M Ariana Collection SRL Aurarom Serv SRL
Producția de fire de lână	Silvania Worsted Spinning SRL

³⁷ Sursa: <https://www.simleusilvaniei.ro/>

³⁸ Sursa: <https://www.simleusilvaniei.ro/>

³⁹ Sursa: <https://www.simleusilvaniei.ro/>



<p>Producția de mobilă, binale</p>	<p>Imex SA Simex Plus Group SRL Micro SRL Agosim Impex SRL Confort Lemn SRL Euroforest SRL Prestarea Societate Cooperativă Meșteșugărească SC. Passione Casa International SRL Verniceman SRL Manmobila Puiu SRL Cardavmob SRL Clar Furniture SRL Rodica Impex SRL Nomitec System SRL Mobila Artarel SRL</p>
<p>Confecții și prelucrări mecanice</p>	<p>Costiui SRL Legas Gamma Cam SRL Stillvasil SRL Sudoprelmet SRL</p>
<p>Construcții și lucrări</p>	<p>Consilva SA Omega Construct SRL Beton-Trans SRL Silvania Construct SRL Costinvest SRL Blue Construct SRL Măguraconstruct SRL Adal Farobo SRL-D Dac Expert Renovări SRL Baxi Malagamba SRL Ows Team Construct SRL Lazar Puscas Trans SRL Lazar Company SRL Talsir Are Construct SRL El Construct SRL General Serv SRL</p>



	<p>Global Insulation SRL Doru-Instalvet SRL Limaro SRL Eazybuild SRL Carpenter Kiss SRL Lukacs Andras SRL</p>
Transport	<p>Magura Autotransport SA Alextur SRL And Bund SRL Szatmari Route SRL Hilda Trans SRL Topsim SRL All Route SRL Inter Trans SRL Logistic Trans SRL</p>
Panificație	<p>Panda Confeti SRL</p>
Restaurante	<p>Restaurant Astra SRL Puscas-Trans SRL Skycom SRL Omega Prodcom SRL All Games SRL Costitime SRL-D Go Burgers SRL Betterlife Food Solutions SRL</p>
Agricultură	<p>Austromais SRL Bio Exclusiv Farm SRL Agrofruits Sil SRL Nutsvalley Duo Product SRL Persicom Impex SRL Lena-Fruct Silvania SRL Denis-Cool Els SRL Electroconstructia Montaj Instalații SRL</p>
Activități de asistență stomatologică	<p>Silvășan Dent SRL Paulmandent Creative SRL -D Berek Dental Clinic SRL</p>



	Peter Dental Studio SRL Sim Orthodontics SRL Gramozi Bledian Dental SRL
Servicii bancare	Raiffeisen Bank Banca Comercială Română BRD – Groupe Société Générale Banca Transilvania Cec Bank
Comerț	Unități de comerț cu amănuntul (dintre care: produse alimentare, băuturi, tutun, în magazine nespecializate: 50; produse alimentare, în magazine specializate: 3; bunuri noi: 8; bunuri de ocazie: 19; îmbrăcăminte, încălțăminte: 34; textile: 4; flori, plante, semințe: 5; produse farmaceutice: 4; piese și accesorii pt. autovehicule: 15; alte produse vândute prin standuri, chioșcuri, piețe: 44.). în total - 341 de agenți economici Unități de comerț cu autoturisme și vehicule ușoare - 5 Unități de comerț cu ridicata - 49 Intermedieri în comerțul cu diverse produse (material lemnos, material construcții, produse alimentare, produse cu caracter specific, etc.) - 21.

Numărul autovehiculelor de transport persoane înmatriculate - privat (persoane fizice și juridice) este de 5.010. În principiu asta ar reprezenta un autovehicul la 3,43 persoane.

Procentul gospodăriilor care aveau acces la internet de mare viteză de peste 30 Mbps în anul 2018 a fost de 73,53%, iar procentul populației care utiliza Internetul era de 41,75%. Acest lucru presupune, pe de o parte, existența premiselor pentru o interacțiune online cu administrația, instituții, firme, etc., dar și existența unei capacități de informare și a unui canal de comunicare rapid și eficient.

Locurile de muncă, forța de muncă și domeniile de activitate

Rata de ocupare a forței de muncă a femeilor și bărbaților cu vârste cuprinse între 20 și 64 de ani (cu valoare de referință de 75%) de la nivelul orașului și a localităților aparținătoare este reprezentată de datele prezentate în următorul tabel:

Figură 39 Rata de ocupare femei și bărbați

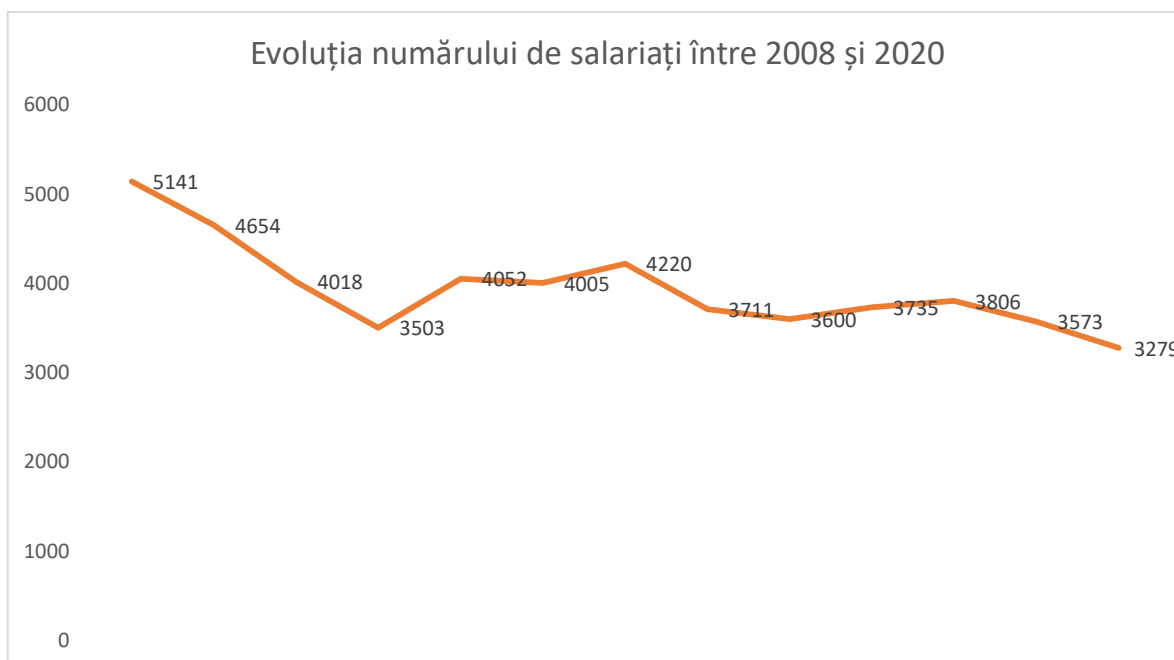
Rata de ocupare a femeilor și bărbaților cu vârste între 20 și 64 de ani 56,20
(cu valoare de referință de 75%)



Rata ocupării forței de muncă a bărbaților cu vârste între 20 și 64 de ani (cu valoare de referință de 75%)	61,31
Rata de ocupare a femeilor între 20 și 64 de ani (cu valoare de referință de 75%)	51,08

Ponderea șomerilor înregistrați la sfârșitul anului în totalul resurselor de muncă în 2020 a fost de 1,7. Pe de altă parte, evoluția numărului de salariați în UAT Șimleu Silvaniei, între 2008 și 2020 se prezintă astfel:

Figură 40 Evoluția numărului de salariați



În anul 2020 situația legată de numărul de firme pe domenii de activitate se prezenta astfel:

Figură 41 Număr de firme pe domenii

Domeniu	Număr
01 - agricultură, vânătoare și servicii anexe	9
03 - pescuitul și acvacultura	1
10 - industria alimentară	10
11 - fabricarea băuturilor	1
13 - fabricarea produselor textile	4
14 - fabricarea articolelor de îmbrăcăminte	2
15 - tăbăcirea și finisarea pieilor; fabricarea articolelor de voiaj și marochinărie, harnașamentelor și încălțămintei; prepararea și vopsirea blănurilor	1



16 - prelucrarea lemnului, fabricarea produselor din lemn și plută, cu excepția mobilei; fabricarea articolelor din paie și din alte materiale vegetale împletite	6
22 - fabricarea produselor din cauciuc și mase plastice	1
23 - fabricarea altor produse din minerale nemetalice	2
25 - industria construcțiilor metalice și a produselor din metal, exclusiv mașini, utilaje și instalații	2
27 - fabricarea echipamentelor electrice	6
31 - fabricarea de mobilă	2
32 - alte activități industriale n.c.a.	10
33 - repararea, întreținerea și instalarea mașinilor și echipamentelor	1
35 - producția și furnizarea de energie electrică și termică, gaze, apă caldă și aer condiționat	1
38 - colectarea, tratarea și eliminarea deșeurilor; activități de recuperare a materialelor reciclabile	2
41 - construcții de clădiri	22
42 - lucrări de geniu civil	5
43 - lucrări speciale de construcții	22
45 - comerț cu ridicata și cu amănuntul, întreținerea și repararea autovehiculelor și a motocicletelor	30
46 - comerț cu ridicata cu excepția comerțului cu autovehicule și motociclete	37
47 – comerț cu amănuntul, cu excepția autovehiculelor și motocicletelor	97
49 - transporturi terestre și transporturi prin conducte	77
52 - depozitare și activități auxiliare pentru transporturi	4
53 - activități de poșta și de curier	1
55 - hoteluri și alte facilități de cazare	5
56 - restaurante și alte activități de servicii de alimentație	25
58 - activități de editare	2
62 - activități de servicii în tehnologia informației	7
63 - activități de servicii informatice	1
64 - intermediari financiare, cu excepția activităților de asigurări și ale fondurilor de pensii	1



66 - activități auxiliare pentru intermediari financiare, activități de asigurare și fonduri de pensii	6
68 - tranzacții imobiliare	4
69 - activități juridice și de contabilitate	12
70 - activități ale direcțiilor (centralelor), birourilor administrative centralizate; activități de management și de consultanță în management	9
71 - activități de arhitectură și inginerie; activități de testări și analiză tehnică	10
73 - publicitate și activități de studiere a pieței	6
74 - alte activități profesionale, științifice și tehnice	6
75 - activități veterinare	6
77 - activități de închiriere și leasing	2
78 - activități de servicii privind forța de muncă	4
79 - activități ale agențiilor turistice și a tur-operatorilor; alte servicii de rezervare și asistență turistică	1
80 - activități de investigații și protecție	1
81 - activități de peisagistică și servicii pentru clădiri	4
82 - activități de secretariat, servicii suport și alte activități de servicii prestate în principal întreprinderilor	8
85 – Învățământ	3
86 - activități referitoare la sănătatea umană	9
90 - activități de creație și interpretare artistică	3
91 - activități ale bibliotecilor, arhivelor, muzeelor și alte activități culturale	2
92 - activități de jocuri de noroc și pariuri	1
93 - activități sportive, recreative și distractive	4
95 - reparații de calculatoare, de articole personale și de uz gospodăresc	3
96 - alte activități de servicii	10



Agricultură și dezvoltare rurală

La nivelul UAT Șimleu Silvaniei legat de terenul agricol, forestier, ape curgătoare, bălți, lacuri etc. - suprafața fondului funciar după modul de folosință⁴⁰ avem următoarele date:

- Suprafața agricolă, 4043 ha;
- Suprafața teren arabil – 1785 ha;
- Pășuni – 1023 ha;
- Fânețe – 332 ha;
- Vii și pepiniere viticole – 93 ha;
- Livezi și pepiniere pomicole – 810 ha;
- Terenuri neagricole total – 2183 ha;
- Păduri și altă vegetație forestieră – 1531 ha;
- Ocupată cu ape, bălți – 44 ha;
- Ocupată cu construcții – 306 ha;
- Căi de comunicații și căi ferate – 164 ha;
- Terenuri degradate și neproductive – 138 ha.

Agricultura practică este de tipul celei fărâmițate pe parcele individuale. De asemenea, locuitorii se ocupă și cu creșterea animalelor utilizând pășunile și fânețele naturale.

Activitatea agricolă se desfășoară în sistem privat. Suprafața terenului arabil, (1785 ha) reprezentând aproximativ 45,00% din terenul agricol.

În orașul Șimleu Silvaniei, sectorul pomicol este foarte dezvoltat. Pomicultura ocupa 810 ha, ceea ce reprezintă 20% din suprafața totală a terenului agricol. În acest domeniu se evidențiază firmele SC Persicom SRL și SC Rofratel SRL.

În ceea ce privește cultura pomilor fructiferi, cele mai bune condiții le întrunesc prunii, urmați de meri, peri, piersici, cireși și vișini.

Acumulări piscicole există pe Pârâul Salasu, afluent Pârâul Bicu o amenajare piscicolă cu o suprafață de 4,01 ha.

Pe raza orașului Șimleu Silvaniei și sectorul viticol este foarte dezvoltat, se găsesc plantații de viță de vie hibridă în gospodăriile locuitorilor și pe zona de deal a urbei pe o suprafață de aprox. 93 ha.

Cultura viței-de-vie pe aceste meleaguri este străveche. Însuși cuvântul „zilai”, corespunzător Zalău-ului de astăzi, în limba traco-dacică însemna vin, iar într-o traducere mai largă ar însemna Valea Vinului, denumire folosită de locuitorii băștinași ai așezării. Arealul pitoresc al zonei, cu

⁴⁰ Sursa: <https://citadini.ro/baza-de-date-urbane/> și <http://statistici.insse.ro>



dealurile abrupte ale Măgurii îmbrăcate în straie bogate de viță-de-vie, rostesc și astăzi povestea uneia dintre cele mai vechi podgorii românești.

Podgoria Silvania este situată în marea regiune a Dealurilor Silvaniei, numărându-se printre cele mai nordice podgorii ale României.

Orașul Șimleu Silvaniei este centrul unui important bazin pomicol (meri, pruni, peri) și viticol. Centru de vinificație și de îmbuteliere a șampaniei „Silvania”. În Măgura Șimleului se află pivnițele Fabricii de șampanie (Crama), ale căror galerii măsoară circa 3,5 km.

În ceea ce privește activitățile de pescuit, acestea se pot desfășura pe lacul Vârșoț, acesta fiind și cea mai cunoscută destinație pentru pescarii din Sălaj și nu numai. Lacul a fost amenajat după inundațiile din anii 70, având drept scop atenuarea viiturilor din bazinul hidrografic al Crasnei. Barajul de pământ are o înălțime de 17 metri și o lungime de 2160 de metri, iar suprafața luciului de apă este de aproximativ 600 de hectare. Acumularea reprezintă și principala sursă de apă potabilă a Sălajului, din Vârșoț alimentându-se cu apă curentă Zalăul, Șimleu Silvaniei și mai multe comune din județ, aceasta fiind administrată de Sistemul de Gopodărire a Apelor Sălaj. Lacul este considerat „raiul” pescarilor, care împânzesc malurile de primăvară, până toamna târziu, apele lacului fiind pline de crap, șalău, lin, plătică, caras, știucă și fitofag.

Legat de activitățile de vânătoare, acestea se pot desfășura pe Dealul Măgura (există și Clubul de vânătoare Șimleu Silvaniei).

Fondul forestier al orașului dispune de o suprafață de 1531 ha pădure, din care 229 ha aparține proprietarilor, 1302 ha aparține statului, administrată de Ocolul Silvic Măgura. Suprafața ocupată de pădure reprezintă un procent de 24,5% din teritoriul administrativ. Acest fond forestier este administrat de RNP Direcția Silvică Sălaj prin Ocolul Silvic Măgura. Din punct de vedere al repartizării teritoriale a fondului silvic, cea mai mare parte a pădurilor se întinde pe colinele și platourile înalte care străjuiesc orașul.



Turismul

Șimleu Silvaniei este un orașel din județul Sălaj, al doilea ca mărime după municipiul Zalău. Nu este o mare aglomerare urbană, dar are locuri minunate, care au scăpat de distrugerea proletcultistă. Șimleul Silvaniei (în maghiară Szilágysomlyó, în germană Schomlenmarkt) este situat la o distanță de 29 kilometri de orașul reședință de județ, în depresiunea Șimleului, la poalele Măgurii Șimleului. Se găsește aproape de așezarea dacică Dacidava. Cu o vechime considerabilă, orașul a fost atestat documentar în anul 1251.

Orașul Șimleu Silvaniei dispune de o mare varietate de atracții turistice, de la monumente istorice, apoi obiective religioase, muzee și case memoriale până la podgorii și peisaje naturale.

În ceea ce privește infrastructura și înnoptările turistice⁴¹, situația se prezintă în tabelul de mai jos:

Figură 42 Infrastructura și înnoptările turistice

Structuri de primire 2021	Nr. locuri în structurile de primire 2021	Nr. sosiri 2021	Nr. înnoptări 2021	Nr. Innoptări /100000 loc. 2021
5	143	1352	3103	0,03103

Tabelul centralizator pe categorii de resurse turistice, infrastructură și indexul general al atractivității turistice⁴² se prezintă astfel:

Figură 43 Categorii de resurse turistice

A.	B.	Punctaj	C.	D.	Punctaj	Index general al
Resurse turistice naturale	resurse turistice antropice	total resurse turistice (a+b)	Infrastructură specifică turistică	Accesibilitate a la infrastructura majoră de transport	total infrastructură (c+d)	atractivității turistice (punctaj total potențial de dezvoltare turistică) (a+b+c+d)
10,5	7	17,5	4	5	9	26,5

⁴¹ Sursa: <https://citadini.ro/baza-de-date-urbane/> și <http://statistici.insse.ro>

⁴² Sursa: <https://citadini.ro/baza-de-date-urbane/> și <http://statistici.insse.ro>



Centrul Național de Informare și Promovare Turistică Șimleu a fost înființat în luna decembrie 2015 ca urmare a accesării unei finanțări prin Programul Operațional Regional. Activitatea și obiectivul principal al Centrului urmăresc creșterea numărului de turiști la nivelul orașului, dispunând de toate echipamentele necesare activităților de marketing și promovare, scopul fiind promovarea atracțiilor turistice din oraș și din împrejurimi, prin promovarea în mediul online și prin includerea Centrului Național de Informare și Promovare Turistică în anumite ghiduri turistice naționale și internaționale, Șimleu Silvaniei se regăsește în circuitul turistic general. De asemenea printre activitățile Centrului National de Informare și Promovare Turistică se număra și organizarea de evenimente culturale cu impact și asupra comunității locale și regionale. Acesta este administrat de Consiliul Local Șimleu Silvaniei și este localizat pe Strada Stephanus Bathory, Nr.1 și este acreditat din anul 2017.

În ceea ce privește obiectivele de interes turistic la nivelul comunității⁴³, se evidențiază cele din lista monumentelor istorice, listă care cuprinde:

Figură 44 Obiective de interes turistic

Denumire	Localizare
Necropolă	"Grădina Cetății" ("Varkert")
Situl arheologic de la Șimleu Silvaniei	"Dealul Cetății" ("Várhegy")
Fortificație	"Dealul Cetății" ("Várhegy")
Așezare fortificată	"Dealul Cetății" ("Várhegy")
Așezare	"Dealul Cetății" ("Várhegy")
Situl arheologic de la Șimleu	"Observator"
Așezare fortificată	"Dealul Măgura- Observator"
Așezare fortificată	"Dealul Măgura - Observator"
Așezare fortificată	"Dealul Măgura - Observator"
Așezare	"Dealul Măgura- Observator"
Așezare	"Dealul Măgura- Observator"
Biserica Adormirea Maicii Domnului	sat aparținător BIC, 23

⁴³ Sursa: <https://citadini.ro/baza-de-date-urbane> , <https://www.simleusilvaniei.ro> și <http://statistici.insse.ro>



Gimnaziul călugărilor	Str. 1 Decembrie 1918 8
Școala Gimnazială "Silvania"	Str. 1 Decembrie 1918 12-14
Casa Memorială "Iuliu Maniu"	Str. 1 Decembrie 1918 19
Fosta bibliotecă orășenească	Str. 1 Decembrie 1918 37
Centrul de cercetări și asistență medicală	Str. 1 Decembrie 1918 37
Sinagogă	Piața 1 Mai 13
Biserica romano-catolică	Str. 1 Mai 1A
Ansamblul cetății Bathory	Str. Bathory Stefanus 1
Bastioane	Str. Bathory Stefanus 1
Zid de incintă	Str. Bathory Stefanus 1
Poartă	Str. Bathory Stefanus 1
Școala Gimnazială "Silvania"	Str. Carpați 3
"Banca Silvania"	Piața Maniu Iuliu 1, colț cu 1 Decembrie
Biserica reformată	Str. Salcâmului 7
Bustul lui Simion Bărnuțiu	Str. 1 Decembrie 1918 49
Biserica de lemn "Sf. Apostoli Petru și Pavel"	sat aparținător CEHEI, 94

Activități de agrement: pescuit (Lacul Vârșolț) și vânătoare (Dealul Măgura)

Lacul de acumulare Vârșolț, situat în bazinul hidrografic Crasna, între localitățile Crasna și Vârșolț a fost realizat în perioada 1976-1979. Barajul de o înălțime de 17 m și o lungime de 2160 m reține un volum de 50,2 milioane de mc de apă. Suprafața lacului are 652 ha. Acumularea a fost creată pentru atenuarea viiturilor și apărarea împotriva înundațiilor. A fost proiectată o acumulare nepermanentă, dar funcționează ca acumulare permanentă, este sursa de apă potabilă pentru orașele Zalău și Șimleu Silvaniei.

Pe lacul Vârșolț au loc competiții de pescuit atât pentru copii, cât și pentru adulți (de ex. pentru pensionari, jandarmi, etc.). Aici au avut loc și mai multe ediții ale Campionatului național de pescuit sportiv staționar.



Figură 45 Foto: Lacul Vârșolț⁴⁴



Activitățile de vânătoare se pot desfășura, în condițiile respectării reglementărilor juridice, pe Dealul Măgura.

Figură 46 Foto: Dealul Măgura⁴⁵



⁴⁴ Sursa: <https://www.sportulsalajeon.ro/>

⁴⁵ Sursa: <https://cniptsimleu.ro/geografie/>



Ștrandul Broscăria

La ieșirea din Șimleu Silvaniei înspre Pericei se află Ștrandul termal Broscăria. Există posibilitate de cazare în casușă și pensiune, dar și loc pentru campare, 4 bazine pentru scăldat și înot și o baltă pentru pescuit.

Este o zonă liniștită departe de zgomotul străzii, care datorită apei calde din izvorul activ funcționează tot anul. Apele termale (40 grade C) cu sulf din zonă au importante proprietăți terapeutice, fiind folosite pentru tratarea reumatismului, afecțiunilor articulare, bolilor digestive, afecțiuni ale sistemului nervos periferic și tratarea bolilor de piele încă din Evul Mediu, de când datează și orașul ardelenesc.

Există posibilitatea de cazare atât în casușe, cât și la pensiune, dar și loc pentru campare (atât pentru corturi, cât și pentru rulote), 4 bazine pentru înot și o baltă pentru pescuit. În satul de vacanță funcționează două restaurante în care se poate servi masa, iar în cazul în care se dorește ceva deosebit, se poate încerca crama cu specific vânătoresc.

În fiecare an, în ultimul weekend din august se organizează Festivalul Internațional de Motociclism, “MMC Internațional Bikers” în incinta complexului Broscărie. Evenimentul este unul exploziv, la care cântă trupe rock din Anglia, Slovacia, Ungaria, Bulgaria, România și alte țări și la care sunt prezenți peste 1.000 de motocicliști români și străini din 10 țări.

Podgoria Silvania

Podgoria Silvania, este producătoarea renumitului vin spumant „Silvania”, care datează din anul 1974. Acesta este produs după metoda tradițională Champenoise, prin fermentare în propria sticlă, procedeu care durează între 1 și 3 ani. Aceste condiții nu se pot obține decât în hrube adânci și întinse ca cele de la Măgura Șimleului, aflate la 60 m sub stâncă, cu galerii de circa 3,5 km lungime. Acest procedeu lent și natural îmbogățește vinul cu bioxid de carbon disipat molecular în masa băuturii și oferă calitatea excepțională a spumantelor obținute prin această metodă, folosită la producerea celor mai rare, fine și scumpe vinuri spumante din lume. De-a lungul timpului, vinul spumant Silvania a obținut nenumărate premii și medalii la concursurile naționale de vinuri spumante, fiind socotit de mulți drept cel mai bun vin spumant din Europa Centrală și de Est. Pentru a atrage turiști, a fost amenajată recent o cramă, unde se pot viziona imagini din galerii, cu procesul de șampanizare și istorioare din trecutul locului în timp ce pe masă un pește ori o felie de carne la grătar poate fi savurată în compania spumantului Silvania.



Vizitarea galeriilor subterane, unde se prezintă și procesul de fabricare a vinului spumant, se face cu un ghid specializat. De asemenea, la intrare în complex există un magazin de desfacere de unde se pot obține și informațiile pentru vizitare.

Vinul spumant SILVANIA face parte din elita rarelor vinuri spumante românești obținute prin metoda tradițională „Champenoise” și anume prin refermentarea naturală a vinului în sticlă. Procesul lent și natural de până la 3 ani. Pe tot parcursul acestei lungi perioade este obligatoriu ca umiditatea și temperatura (11

grade Celsius) să fie constante. Aceste condiții nu se pot obține decât în hrubele adânci și întinse ca cele de la Măgura Șimleului, aflate la 60 m sub stâncă, cu galerii în lungime de 3,5 km.



Figură 47 Foto: Podgoria

Silvania⁴⁶

Case memoriale

Casa memorială Iuliu Maniu

De destinul Șimleului Silvaniei se leagă numele unor personalități de o deosebită importanță pentru istoria și cultura României. La câțiva kilometri de oraș, la Bădăcin, se află Casa Memorială a omului politic Iuliu Maniu. În Șimleul Silvaniei este organizat un mic muzeu în clădirea în care s-a născut Maniu. De asemenea, în apropierea Șimleului, la Bobota, se află centrul cultural Șincail-Coposu.

În casa natală “Iuliu Maniu” din Șimleu Silvaniei s-a născut marele patriot, bărbat de stat și luptător intransigent pentru întregirea neamului și democrației.

Iuliu Maniu s-a născut în 8 noiembrie 1873 la Șimleu Silvaniei și a decedat în 5 februarie 1953 la Sighetu Marmăției. A fost un om politic român, deputat român de Transilvania în Parlamentul de la Budapesta, de mai multe ori: prim-ministru al României (noiembrie 1928 – iunie 1930; iunie 1930 – octombrie 1930; octombrie 1932 – ianuarie 1933), președinte al Partidului Național-Țărănesc

⁴⁶ Sursa: <https://podgoriasilvania.ro/galerie/>



(1926-1933, 1937-1947), deținut politic după 1947, decedat în închisoarea Sighet. A fost membru de onoare (din 1919) al Academiei Române.

Iuliu Maniu și-a petrecut copilăria la Șimleu Silvaniei și Bădăcin, a urmat școala primară la Blaj, absolvind apoi liceul calvin din Zalău. A efectuat studii universitare la Cluj (Facultatea de Drept – 1891-1896), Budapesta și Viena, unde a devenit doctor în drept în anul 1896. Revenit în Transilvania, s-a stabilit la Blaj, unde și-a început activitatea de avocat.

Figură 48 Foto: Casa natală Iuliu Maniu⁴⁷



Casa memorială Victor Deleu

Unul dintre intelectualii transilvăneni de frunte care a desfășurat o însemnată activitate în lupta pentru afirmarea idealului de unitate națională a românilor, Victor Deleu, s-a născut la 25 mai 1876 în comuna Pericei, județul Sălaj. A urmat cursurile Facultății de Drept și Științe de Stat din Budapesta, iar în anul 1904 și-a luat titlul de doctor în drept. La Șimleu Silvaniei a devenit redactor al „Gazetei de Duminică” și s-a remarcat ca membru al Partidului Național Român. Ca o recunoaștere a activității sale, Victor Deleu în calitate de președinte al Corpului de Voluntari Români a participat ca delegat la Marea Adunare de la Alba Iulia de la 1 Decembrie 1918.

⁴⁷ Sursa: <https://cniptsimleu.ro/casa-natala-iuliu-maniu/>

Figură 49 Foto: Casa Memorială „Victor Deleu”⁴⁸

Muzeul Memorial al Holocaustului din Nordul Transilvaniei

Muzeul Memorial al Holocaustului din Nordul Transilvaniei din Șimleu Silvaniei, înființat în anul 2005 în vechea sinagogă a orașului, construită în a doua jumătate a secolului al XIX-lea, deține o colecție de carte veche și obiecte cu valoare istorică și memorială. Este muzeu de importanță județeană.

Sinagoga din Șimleu Silvaniei, construită în deceniul al optulea al secolului al XIX-lea de comunitatea evreiască stabilită în orașul de la poalele Măgurii, se afla la un moment de răspântie al existenței sale. Grav avariata de vicisitudinile celor aproape 130 de ani de existență, clădirea sinagogii reclama cu disperare intervenția salutară pentru conservare, restaurare și renovare.

Sinagoga a fost ridicată în anul 1876 de comunitatea evreiască din localitate și se află chiar în centrul Șimleului, lângă sediul Primăriei. În anul 1944 trăiau în Șimleu Silvaniei în jur 1500 de evrei

⁴⁸ Sursa: <https://www.simleusilvaniei.ro/casa-memoriala-victor-deleu/>



care au fost închiși într-un ghetou din Sălaj, iar cei care au rezistat au fost trimiși la Auschwitz - Birkenau. După acest eveniment sinagoga a devenit depozit.

La sugestia Mihaelei Gross, secretarul Asociației Memoriale “Hebraica” din Nușfalău, arhitectul Adam Aaron Wapniak, originar din Brooklyn, a realizat un proiect de restaurare a sinagogii abandonate după o vizită făcută aici în anul 2003. Acest proiect a trezit interesul medicului Alexander Hecht din New York, fiu al unor supraviețuitori ai Holocaustului, Zoltan și Ștefania Hecht, originari din Nușfalău. Au fost înființate Jewish Architectural Heritage Foundation din America, condusă de Adam Wapniak și Alexander Hecht, respectiv Asociația Memorială “Hebraica” Nușfalău, al cărei președinte este Gheorghe Gross.

Cele două asociații au semnat un contract de comodat cu Federația Comunităților Evreiești din România, prin care clădirea sinagogii a trecut în gestiunea Asociației Memoriale din Nușfalău, pentru gestionarea lucrărilor și înființarea unui centru multicultural.

Cele două organizații au lansat o campanie puternică de strângere de fonduri pentru finalizarea construcției și de creare a unei instituții de învățământ. Muzeul funcționează acum ca un centru de învățământ și resursă esențială pentru Educația Holocaustului în regiune. Elevilor și studenților le sunt oferite zilnic vizite ghidate. Piesa centrală a muzeului este sinagoga construită în 1876. În anul 2004 au început lucrările de restaurare ale sinagogii, fiind înlocuit acoperișul și consolidându-se clădirea.

La data de 11 septembrie 2005 a avut loc ceremonia de deschidere a Muzeului Memorial al Holocaustului din Transilvania de Nord în clădirea sinagogii din Șimleul Silvaniei, sub administrarea Jewish Architectural Heritage Foundation din New York și a Asociației Memoriale “Hebraica” Nușfalău.

În vechiul templu se află acum fotografii, hărți, mărturii ale supraviețuitorilor Holocaustului, documente vechi, dar și obiecte de cult specifice unei sinagogi. Oriunde întorci privirea, vezi marșuri ale morții și lagăre de concentrare. De curând, a fost inaugurată o bibliotecă cu cărți despre istoria evreilor, obținute din donații. Acum acest muzeu al ororii a devenit practic un brand turistic pentru Șimleu Silvaniei.

În 1911 trăiau 1444 de evrei în Șimleu, iar în 1944, 1500 care au fost deportați. Sinagoga ridicată în 1876 a devenit depozit. Hecht Zoltán a supraviețuit deportării și după război s-a întors acasă, dar pe urmă a emigrat în America. După revoluție, guvernul român i-a retrocedat terenul și sinagoga care se afla pe el. Azi fiul lui, Dr. Alex Hecht, este cel care administrează cu succes moștenirea. Cu ajutorul mai multor organizații, printre care și Claims Conference, în sinagogă a amenajat un muzeu al holocaustului. Proiectele nu se opresc însă aici, pentru că se dorește transformarea sinagogii într-un centru cultural. Unul dintre cei care sprijină ideea este Elly Berkovits



Gross, un alt supraviețuitor al holocaustului, care dorește prin acest muzeu, să prezinte generațiilor tinere, unde poate duce ura dintre oameni.

Figură 50 Foto: Muzeul Memorial al Holocaustului din Transilvania de Nord⁴⁹



Mănăstirea Bic

În apropierea orașului, la 3 km, se afla Mănăstirea Sfânta Treime de la Bic, care este un loc de pelerinaj și un atractiv punct turistic, unic în regiune. Mănăstirea „Sfânta treime” se află la trei km de orașul Șimleu Silvaniei. Piatra de temelie a fost pusă în 1994, iar construcția cuprinde acum o biserică din lemn, din anul 1720, biserica nouă și chiliile, fiind singura mănăstire durată în Sălaj după anul 1700.

Mănăstirea Bic este așezată într-o poiană de la marginea cătunului Bic, dincolo de umărul dealului ce străjuiește orașul Șimleu Silvaniei. În 29 august 1994, de Tăierea Capului Sf. Ioan Botezătorul, s-a inaugurat locul unde s-a ridicat Sfânta Mănăstire Bic și anume în locul vechii școli. În 29 august 1995 se pune piatra de temelie, se proiectează și se demarează lucrările de construcție.

În 2001 încep lucrările de tencuire a interiorului și exteriorului bisericii mari, precum și lucrările la mansardă. La 29 august, la Tăierea Capului Sf. Ioan Botezătorul.

⁴⁹ Sursa: <https://cniptsimleu.ro/muzeul-memorial-al-holocaustului-din-transilvania-de-nord/>



Este amplasată în frumoasa poiană de la marginea localității Bic ce aparține de orașul Șimleu Silvaniei. Strămutarea bisericii monument de lemn de la Stână (județul Sălaj), datată în anul 1720, reprezintă momentul de început pentru mănăstire. În timp, mănăstirea, având hramul „Tăierea Capului Sf. Ioan Botezatorul”, se dezvoltă, fiind construit un complex arhitectural format dintr-o biserică nouă și chiliile celor 10 măicuțe și a preotului mănăstirii.



Figură 51 Foto:
Mănăstirea „Sfânta Treime” Bic⁵⁰

Vechea școala din sat a fost preluată și amenajată prin grija mănăstirii, iar câteva măicuțe-dascalite au grijă de sufletul și mintea celor 15

copii care, în prezent, urmează aici școala primară. De asemenea, în atenția măicuțelor sunt și persoanele vârstnice suferinde pe care îi au în îngrijire.

Biserica Ortodoxă „Sfinții Apostoli” din Cehei

Biserica de lemn Ortodoxă Sfinții Apostoli se află în localitatea Cehei din județul Sălaj. Ea este datată din anul 1765 și tradiția amintește aducerea ei din satul Câmpia. Biserica se află pe noua listă a monumentelor istorice. Biserica, aflată în coasta dealului ce adăpostește și vechiul cimitir, are planul dreptunghiular, terminat în partea sa estică cu absida altarului decroșată, cu cinci laturi. Pe latura de sud biserica are și un mic pridvor. Tot pe latura de sud se găsește și intrarea în biserică. Aceasta, frumos încadrată de crestături sub forma unor brâuri în relief ce delimitează șiruri de linii întretăiate dispuse în casete – decor alterat, din păcate, de intervențiile ulterioare, conduce vizitatorul spre pronaosul bisericii.

Pictura acestei biserici este una dintre cele mai bine păstrate picturi din bisericile de lemn ale Sălajului. Zugravul Nechita, căruia i-a fost atribuită opera, a utilizat un program iconografic în mare parte asemănător cu cel întâlnit la biserica de lemn din Zalnoc. Referitor la istoria recentă a bisericii,

⁵⁰ Sursa: <https://cniptsimleu.ro/manastirea-sfanta-treime-bic/>



amintim faptul că în anul 1974 acoperișul de șindrilă a fost refăcut, iar în anul 2000, biserica a beneficiat de ample lucrări de restaurare, fondurile necesare acestor operațiuni fiind asigurate de Ministerul Culturii și Cultelor.

Figură 52 Foto: Biserica Ortodoxă „Sfinții Apostoli” din Cehei⁵¹



Biserica Romano Catolică

Biserica romano-catolică din Șimleu Silvaniei este un monument istoric înscris în Repertoriul arheologic național. A fost construită în stil gotic târziu în anul 1532. Lăcașul de cult a fost edificat de către voievodul Transilvaniei Báthory István împreună cu soția Telegdy Katalin cu ocazia nașterii fiului lor. Protecția familiei Bathory a împiedicat transformarea ei în edificiu de cult reformat. Atunci încă nu știa nimeni că pruncul avea să devină voievodul Transilvaniei și rege al Poloniei.

În 1660 turcii pârjolesc toate localitățile și bisericile pe care le întâlnesc în drumul lor spre Oradea. Nici Șimleul Silvaniei nu are o soartă mai bună. Biserica este reconstruită în 1666 cu sprijinul financiar al văduvei principelui Rákóczi Ferenc al II-lea, Báthory Zsófia. La intrare are un balcon susținut de stâlpi masivi de cărămidă. În 1780 a fost construit turnul de factură barocă. În 1863 biserica a fost mărită, iar în 1892 a fost înălțată cu 6 m. În 1894 a fost efectuată o restaurare în interior când i s-a adăugat și orga. În subsol se află cripte, azi zidite.

⁵¹ Sursa: <https://cniptsimleu.ro/biserica-ortodoxa-sfintii-apostoli-din-cehei/>

*Figură 53 Foto: Biserica Romano Catolică⁵²*

Biserica Reformată

În Șimleul Silvaniei catolicii s-au convertit în număr mic, reformații fiind nevoiți să își ridice propria biserică. Primul lăcaș a fost construit probabil în sec XVI din nuiete și a fost acoperit cu paie. Biserica, incendiată de turco-tătari în 1666, este reconstruită în 1670 pe fundație de piatră, la fel și clopotnița. Între 1685 și 1686 sunt întăriți pereții și este acoperită cu șindrilă. În 1688 este renovată și clopotnița în care se montează două clopote noi. În 1703 biserica este distrusă de trupele austriece, fiind reconstruită între 1729 și 1736. Noua biserică acoperită cu șindrilă are un turn din lemn, înlocuit în 1815 cu unul din piatră, înalt de 27 m. În 1917 sunt recvirate ambele clopote. Tavanul casetat, împodobit cu motive populare, a fost făcut în 1737 de Pataki Janos, orga în 1769 de Johannes Hahn, iar ceasul din turn în 1817.

⁵² Sursa: <https://cniptsimleu.ro/biserica-romano-catolica/>

Figură 54 Foto: Biserica Reformată⁵³

Biserica Greco-Catolică „Sfânta Treime”

Biserica Greco-Catolică „Sfânta Treime” a fost construită în anul 1998 și are hramul de



sărbătoarea Sfântei Treimi. În 22 septembrie în fiecare an la Biserica Greco-Catolică Sfânta Treime din Șimleu Silvaniei se întâlnesc tineri din toate părțile țării pentru a porni într-o experiență de comuniune, comemorare, rugăciune și redescoperire a identității naționale și religioase.

Figură 55 Foto: Biserica Greco-Catolică „Sfânta Treime”⁵⁴

⁵³ Sursa: <https://cniptsimleu.ro/biserica-reformata/>

⁵⁴ Sursa: <https://cniptsimleu.ro/biserica-greco-catolica-sfanta-treime/>



Biserica „Sf. Mare Mucenic și Tămăduitor Pantelimon”

Construcția bisericii de lemn din incinta Spitalului din Șimleu Silvaniei, cu hramul Sfântul Mare Mucenic și Tămăduitor Pantelimon, a început în 2006. Piatra de temelie a fost așezată de Preasfințitul Episcop Petroniu pe 2 martie 2008. În perioada 2007-2009, o echipă de 10 meșteri populari din Desești, Maramureș au început sortarea și prelucrarea materialului necesar. După finalizarea acestei etape, materialul a fost transportat la Șimleu Silvaniei și biserica a fost asamblată în curtea spitalului din Șimleu Silvaniei. Biserica are o înălțime de aproximativ 25 m și a fost construită din lemn de brad, tâlpile și pridvorul bisericii – din lemn de stejar, fiind acoperită cu șindrilă, în stil maramureșan.

Figură 56 Foto: Biserica “Sf. Mare Mucenic și Tămăduitor Pantelimon”⁵⁵



Biserica Ortodoxă „Sfinții Împărați Constantin și Elena”

Biserica a fost construită pe un teren primit prin reforma agrară, iar fundamentul a fost turnat în anii 1925-1926 pe vremea preotului iconom stavrofor Alexandru Baiesan și al episcopului Ilie Ranga de profesie cofetar, ambii fiind și primii ctitori ai lăcașului de cult. Alături de cei doi au mai contribuit substanțial pentru ridicarea bisericii încă șapte persoane venite din Oltenia, dornice să aibă

⁵⁵ Sursa: <https://cniptsimleu.ro/biserica-sf-mare-mucenic-si-tamaduitor-pantelimon/>



propria biserică ortodoxă. Fondurile pentru ridicarea bisericii au provenit în mare de la aceste nouă familii. Lipsa banilor a stănat lucrarea de ridicare până în anul 1930, iar finalizarea a fost terminată în următorii trei ani. Zidurile bisericii sunt din cărămidă, iar primul iconostas a fost sculptat de către meșterul Ioan Pop din Șimleu Silvaniei. În anul 1957 are loc târnosirea bisericii. Următoarele lucrări de retencuire și reparațiile acoperișului cu tablă zincată survin după mai bine de douăzeci de ani, mai precis în anul 1978.

Figură 57 Foto: Biserica Ortodoxă "Sfinții Împărați Constantin și Elena"⁵⁶



Muzeul de arheologie și Obiecte de artă

În cadrul Complexului Social al Parohiei Ortodoxe nr. 1 Șimleu Silvaniei, este amenajată o expoziție permanentă de arheologie, unde sunt expuse materiale arheologice, unele găsite în colecții particulare, iar altele reprezentând obiecte descoperite la cetatea dacică de pe Măgura Șimleului.

În același spațiu, special amenajat, se găsește și colecția de carte veche a Protopopiatului Șimleu Silvaniei, alături de icoane vechi și obiecte de cult, toate acestea fiind păstrate în condiții optime, cu respectarea normelor de siguranță și securitate care se impun pentru asemenea spații.

⁵⁶ Sursa: <https://cniptsimleu.ro/biserica-ortodoxa-sfintii-imparati-constantin-si-elena/>

Figură 58 Foto: Muzeul de arheologie și Obiecte de artă⁵⁷

Festivalul La Fântâna Dorului

Figură 59 Foto: Festivalul Internațional „La fântâna Dorului”

Festival Internațional de Folclor pentru românii de pretutindeni La Fântâna Dorului este una dintre manifestările culturale ale orașului. Prima ediție a avut loc în anul 2000, iar organizatorii evenimentului au fost următoarele instituții:



Sursa foto: Ovidiu Teieru

Clubul Elevilor, Consiliul Local și Inspectoratul Școlar Județean Sălaj. În cadrul evenimentului, participă peste 400 de artiști amatori elevi din Ungaria, Serbia, Ucraina, Basarabia, din zonele limitrofe ale Șimleului și județului Sălaj și, desigur, ansamblul folcloric „Barcaul” al Clubului Elevilor Șimleu Silvaniei. Festivalul este organizat pe durata a trei zile cuprinzând: dansuri populare, muzică populară, obiceiuri și tradiții specifice zonelor locuite de românii din țară și din afara granițelor, excursii în anumite bazine folclorice din județ, etc. Festivalul are loc pe o scenă special

⁵⁷ Sursa: <https://cniptsimleu.ro/muzeul-de-arheologie-si-obiecte-de-arta/>



amenajată, având ca spectatori o mare parte din locuitorii urbei, dar și din zonele învecinate, reprezentanți ai conducerii județului. Asociația La Fântâna Dorului a luat ființă în anul 2005 având ca scop conservarea și popularizarea artei populare tradiționale.

Bathory Fest

Zilele Báthory, a fost inițiată în anul 1992, este o sărbătoare anuală, care are loc în luna septembrie. Fundația culturală Báthory István a fost înființată în 1992. Organizează anual Zilele Báthory, târguri de carte, sponsorizează concursuri literare, istorice etc. În anul 1998 s-a deschis biblioteca fundației, care numără aprox. 6000 de volume. Organizează activități cum ar fi simpozioane și alte evenimente pe teme specifice (medicale, pedagogice, geografice, istorice, etc.) culturale și religioase.



Figură 60 Foto: Bathory Fest⁵⁸

În apropierea localității există o mulțime de alte atracții:

- Monumentul de la Guruslău (22 km aprox);
- Casa Albastră din Marin;
- Muzeul de Artă Populară Ligia Alexandra Bodea (22 km);
- Grădina Zmeilor (55 km aprox);
- Castrul roman din Porolissum (45 de km) + „Porolissum Fest”;
- Rezervația Naturală „Poiana cu narcise” de la Racâș (65 km);
- Rezervația peisagistică Tusa-Barcău (35,3 km);
- Castelul Banffy (Nușfalău);
- Aerodrom (Crasna).

⁵⁸ Sursa: <https://cniptsimleu.ro/bathory-fest-2017/>



Cultură și identitate

Șimleu Silvaniei este un spațiu cultural deschis ce se află situat la confluența dintre est și vest, fiind un model de conviețuire armonioasă între numeroasele grupuri etnice care îl compun. Instituțiile culturale existente în oraș sunt:

- Casa Orășenească de Cultură;
- Biblioteca Orășenească „Alexandru Șterca Suluțiu”;
- Muzeul Memorial al Holocaustului din Transilvania de Nord;
- Clubul Copiilor Șimleu Silvaniei.

Această ofertă culturală este întregită prin activitatea profesorilor și a oamenilor de cultură șimleuani, dar și prin asociațiile și fundațiile culturale din oraș:

- Fundația „Bathory Istvan”;
- Fundația Cultural-Istorică „Iuliu Maniu”;
- Fundația pentru răspândirea cărții creștine.

Ruine dacice

Orașul Șimleu Silvaniei este așezat la poalele dealului Măgura, unde în epoca dacică a existat cetatea Dacidava, zona fiind locuită de dacii liberi. Pe același amplasament, în evul mediu a fost construită o fortificație din lemn și pământ.

Ruinele, vizibile azi, aparțin ultimei faze de piatră a cetății, datate după toate probabilitățile între 1315-1317, prima fază de piatră aparținând celei de a doua jumătăți a secolului al XIII-lea. Tot aici au fost descoperite mai multe vestigii arheologice, printre care și două tezaure de argint și unul de aur, care acum se află la Viena.

Pe baza unor cercetări arheologice mai vechi și mai noi s-a constatat că pe Măgura au existat din cele mai vechi timpuri așezări dacice, întărite de puternice cetăți de apărare, care dominau până departe spre Ungaria. Despre aceste așezări ne vorbesc mormintele descoperite aici în care s-au găsit nenumeroase obiecte care țin de perioada de început a societății omenești, făcând trecere de la neolitic și dovedind că aceste locuri erau populate încă din această epocă îndepărtată.

Tot aici a fost descoperită ceașca dacică de lut cu toartă care acum se regăsește într-o vitrină la liceul Agricol din Șimleu, dar și la Muzeul Național din București. Măgura Șimleului a fost adăpostul unor tezaure de o valoare inestimabilă, unice în lume care acum se află la Viena și la Budapesta.

Figură 61 Foto: Ruine dacice/ Cetatea Dacidava⁵⁹

⁵⁹ Sursa: <https://cniptsimleu.ro/cetatea-dacidava/>



Muzeul Memorial al Holocaustului din Nordul Transilvaniei

Muzeul Memorial al Holocaustului din Nordul Transilvaniei din Șimleu Silvaniei, înființat în anul 2005 în vechea sinagogă a orașului, construită în a doua jumătate a secolului al XIX-lea, deține o colecție de carte veche și obiecte cu valoare istorică și memorială. Este muzeu de importanță județeană.

În 1911 trăiau 1444 de evrei în Șimleu, iar în 1944, 1500 care au fost deportați. Sinagoga ridicată în 1876 a devenit depozit. Hecht Zoltán a supraviețuit deportării și după război s-a întors acasă, dar pe urmă a emigrat în America. După revoluție, guvernul român i-a retrocedat terenul și sinagoga care se afla pe el. Azi fiul lui, Dr. Alex Hecht, este cel care administrează cu succes moștenirea. Cu ajutorul mai multor organizații, printre care și Claims Conference, în sinagogă a amenajat un muzeu al holocaustului. Proiectele nu se opresc însă aici, pentru că se dorește transformarea sinagogii într-un centru cultural. Unul dintre cei care sprijină ideea este Elly Berkovits Gross, un alt supraviețuitor al holocaustului, care dorește prin acest muzeu, să prezinte generațiilor tinere, unde poate duce ura dintre oameni.



Figură 62 Foto: Muzeul Memorial al Holocaustului din Nordul Transilvaniei⁶⁰



Cetatea Bathory

În centrul oraşului se pot vedea şi astăzi elementele ansamblului cetăţii Báthory. Secolele care au trecut peste cetate au făcut ca în zilele noastre să nu se mai păstreze doar zidurile de incintă, bastioanele de apărare şi poarta principală a cetăţii. Ea a fost construită în anul 1532 şi a fost reşedinţa familiei nobiliare Báthory, din rândul căreia s-au ridicat principii ai Transilvaniei, regi ai Ungariei şi Poloniei. De-a lungul timpului, cetatea a suferit numeroase atacuri devastatoare din partea turcilor şi tătarilor. Ruinele cetăţii Báthory (secolul XVI), de fapt un castel rezidenţial, a fost un interesant reprezentant al arhitecturii renesanţiste din Transilvania. Este alcătuit din două incinte fortificate, construite în două etape. Aflat azi în ruină, castelul păstrează pavilionul porţii, cu două nivele, deasupra gangului boltit. Se mai păstrează de asemenea două turnuri, un bastion şi o parte din zidurile de apărare. În 2007 au avut loc săpături arheologice în vederea unei restaurări şi eventuale puneri în valoare a sitului arheologic.

⁶⁰ Sursa: <https://www.simleusilvaniei.ro/muzeul-memorial-al-holocaustului-din-transilvania-de-nord-2/>

*Figură 63 Foto: Cetatea Bathory⁶¹*

Casa natală Iuliu Maniu

De destinul Șimleului Silvaniei se leagă numele unor personalități de o deosebită importanță pentru istoria și cultura României. La câțiva kilometri de oraș, la Bădăcin, se află Casa Memorială a omului politic Iuliu Maniu. În Șimleu Silvaniei este organizat un mic muzeu în clădirea în care s-a născut Maniu. De asemenea, în apropierea Șimleului, la Bobota, se află centrul cultural Șincail-Coposu.

Apă termală

⁶¹ Sursa: <https://www.simleusilvaniei.ro/cetatea-medievala-bathory-2/>



Atât în orașul Șimleu Silvaniei, cât și în apropiere, au fost captate surse de apă termală care pot fi folosite în tratarea unor afecțiuni reumatismale, ginecologice, locomotorii, dermatologice și ale sistemului osos. Ștrandul Termal Broscăria se află la ieșirea înspre Pericei. Complexul cuprinde un hotel de 3 stele, un restaurant, o zonă de camping și peste 10 cășute pentru cazare. Apa termală are 40 grade și tratează afecțiunile: reumatism, ale aparatului digestiv, articulare, ale sistemului nervos periferic etc.

Stadionul Măgura



Figură 64 Foto: Stadionul Măgura⁶²

Stadionul Măgura este localizat în orașul Șimleu Silvaniei, str. Oborului și are o capacitate de 1000 de locuri, din care 573 pe scaune. Aici își dispută meciurile de acasă formația din liga a 4-a „CS Sportul 2007 Șimleu” dar și juniorii din grupele C, D, E (80 de copii).

Statuia Sfintei Treimi

Statuia Sfintei Treimi a fost ridicată în 1772 și este situată în Parcul central. Statuia a fost ridicată în memoria victimelor unei mari epidemii de ciumă, dar unii cercetători susțin că cea din Șimleu Silvaniei a fost ridicată ca semn de recunoștință pentru că epidemia a ocolit localitatea. A fost renovată de primărie la inițiativa profesorului János Erdei.

Figură 65 Foto: Statuia Sfintei Treimi⁶³



⁶² Sursa: <https://cniptsimleu.ro/stadion-magura/>

⁶³ Sursa: <https://cniptsimleu.ro/statuia-sfintei-treimi/>



Capitolul 3. Analiza SWOT

Analiza SWOT este utilizată într-o primă etapă pentru a face un diagnostic corect a situației existente (prima etapă a planificării strategice) prin care identificăm aspectele relevante și stabilim obiectivele. Analiza SWOT evidențiază punctele tari, punctele slabe, oportunitățile și amenințările rezultate din analiza socio-economică și fundamentează strategia Orașului Șimleu Silvaniei.

Analiza SWOT a orașului Șimleu Silvaniei (puncte tari, puncte slabe, oportunități și amenințări) reflectă capacitatea mediului intern de a răspunde factorilor externi în sensul fructificării oportunităților și diminuării amenințărilor și posibila analizare rapidă a punctelor strategice cheie, precum și identificarea alternativelor strategice.

Cunoașterea factorilor interni (puncte tari, puncte slabe) ajută la conturarea strategiilor și la planificarea riguroasă și adaptată realităților orașului, iar a celor externi (oportunități și amenințări) la identificarea și fructificarea oportunităților și la identificarea posibilelor riscuri, precum și a măsurilor pentru reducerea impactului acestora.

În continuare prezentăm o analiză pe sectoare sau domenii pentru a identifica cei 4 factori aferenți fiecăruia în parte.

Agricultură

Puncte tari	Puncte slabe
- Resursă de muncă cu un nivel de calificare în domeniul agricol;	- Indisponibilitatea resurselor financiare la nivel individual;
- Experiență și tradiție în activități zootehnice;	- Lipsa certificării calității produselor locale, în conformitate cu standardele europene;
- Existența meșterilor populari;	- Lipsa etichetelor ecologice;
- Învățământ cu tradiție în profilul agricol;	- Lipsa unui sistem de colectare și valorificare a produselor agricole la nivel local;
- Sol necontaminat;	- Vârsta celor care se ocupă de agricultură și zootehnie;
- Suprafețe mari de pășuni și fânețe naturale;	- Tehnologii neperformante utilizate;
- Condiții favorabile pentru pomicultură și viticultură;	- Exploatații agricole mici;
- Experiență și tradiție în pomicultură și viticultură;	- Lipsa unor sisteme de colectare, prelucrare și valorificare a produselor;



- Experiență în industria de procesare a produselor agricole și a băuturilor (Șampania Silvania);
- Prețul scăzut al forței de muncă.
- Insuficienta dezvoltare a agroturismului;
- Lipsa activităților și serviciilor complementare (generatoare de venituri specifice zonei rurale);
- Slaba reprezentare și fărâmițarea locațiilor (terenuri, clădiri) în proprietate publică pentru potențialii investitori;
- Inexistența unui cadru organizat de valorificare a produselor agroalimentare;
- Lipsa piețelor agro-alimentare;
- Lipsa unor mărci locale.

Oportunități

- Potențial în domeniul zootehnic;
- Potențial de dezvoltare a agroturismului;
- Potențial de dezvoltare a meseriilor tradiționale și artizanatului;
- Dezvoltarea de afaceri în sectorul agricol;
- Asocierea producătorilor;
- Îmbunătățirea practicilor agricole pentru ridicarea producției;
- Elaborarea unor politici zonale de marketing;
- Extindere pe alte piețe;
- Habitat natural nepoluat favorabil expansiunii agriculturii ecologice;
- Crearea de servicii agricole (veterinare, prestări servicii, proiectare și consultanță în domeniu etc.);
- Certificarea unor ferme agricole în practicarea agriculturii ecologice și a unor produse tradiționale;
- Cooperare între producătorii agricoli locali și agenții economici activi în domeniul industriei alimentare;

Amenințări

- Practicarea agriculturii de subzistență;
- Lipsa interesului pentru noi metode și practici;
- Creșterea competiției pe piața produselor alimentare;
- Dezechilibrele balanței comerciale cu accent pe importurile de produse alimentare;
- Insuficienta informare și educare a populației pentru dezvoltarea durabilă a agriculturii;
- Lipsa de interes pentru protecția mediului;
- Exodul populației tinere (inclusiv în străinătate);
- Schimbări legislative nefavorabile;
- Lipsa de interes pentru agricultură din partea populației tinere;
- Prețuri ridicate pentru achiziționarea de mașini, utilaje agricole, semințe, îngrășăminte, lucrări agricole;



- | | |
|--|---|
| <ul style="list-style-type: none"> - Accesul la piața europeană prin proximitate geografică; - Înființarea unui cadru organizat de valorificare a produselor agroalimentare; - Fondurile europene și naționale; - Programul InvestEU și Instrumentul Next Generation EU. | <ul style="list-style-type: none"> - Lipsa unor facilități privind acordarea de credite cu dobândă redusă, a garanțiilor și a perioadelor de grație. |
|--|---|

Resurse umane

Puncte tari	Puncte slabe
<ul style="list-style-type: none"> - Existența unei populații tinere; - Rata redusă a infraționalității; - Costul scăzut al forței de muncă; - Număr mare de tineri cu studii liceale; - Disponibilitate de angajare în diferite meserii; - Structura multi-etnică a populației; - Nivel scăzut de conflicte sociale; - Ponderea mare de cadre didactice calificate; - Rata ridicată de includere a femeilor pe piața muncii; - Investițiile și infuzia de capital din partea celor care lucrează în străinătate. 	<ul style="list-style-type: none"> - Îmbătrânirea populației; - Sporul natural negativ; - Migrația tinerilor; - Scăderea natalității; - Adaptarea mai lentă a populației mature și vârstnice din oraș la schimbările societății actuale - Migrarea persoanelor calificate; - Capacitatea financiară relativ scăzută a locuitorilor zonei; - Rezistența la schimbare (în general); - Deficit de resurse umane specifice dezvoltării urbane (arhitecți, peisagiști, etc.); - Dificultăți de stabilizare a forței de muncă calificată.
Oportunități	Amenințări
<ul style="list-style-type: none"> - Facilități acordate angajatorilor pentru noile locuri de muncă create; - Oportunitățile de reconversie profesională; 	<ul style="list-style-type: none"> - Procesul de îmbătrânire a populației; - Șomajului în rândul tinerilor; - Ponderea muncii la negru;



- | | |
|--|---|
| <ul style="list-style-type: none"> - Implicarea autorităților locale în problemele comunității; - Programul InvestEU și Instrumentul Next Generation EU; - Fondurile europene și naționale. | <ul style="list-style-type: none"> - Presiune exercitată asupra APL privind dezvoltarea de noi zone rezidențiale sau economice; - Depopularea progresivă a unor zone; - Accentuarea fenomenului de migrare a forței de muncă; - Lipsa de specialiști în realizarea proiectelor de regenerare urbană foarte complexe; - Insuficiența resurselor pentru populația în situații vulnerabile; - Atractivitatea mai mare a marilor orașe din apropiere; - Integrarea insuficientă a comunității marginalizate. |
|--|---|

Sănătate

Puncte tari	Puncte slabe
<ul style="list-style-type: none"> - Existența cabinetelor individuale de medicină de familie; - Profesionalismul medicilor de familie; - Existența a 10 cabinete stomatologice; - Existența a 5 farmacii în oraș; 	<ul style="list-style-type: none"> - Dotare insuficientă a cabinetelor medicale; - Existența unui număr important de persoane neasigurate, dar înscrise pe listele medicilor de familie; - Lipsa unui Centru de sănătate la standarde europene; - Lipsa unui centru de recuperare tip SPA; - Lipsa unui serviciu de ambulanță la standarde europene; - Lipsa unei policlinici dotate și modernizate; - Insuficienta dotare a unităților spitalicești;



- Absența unor specialități medicale în cabinetele din ambulatoriile spitalelor: neuropsihiatrie infantilă, oftalmologie, ORL, traumatologie, psihiatrie, alergologie, boli de nutriție și metabolism, reumatologie.
- Infrastructură de sănătate necorespunzătoare;
- Infrastructură insuficientă în mediul rural;
- Plecarea angajaților în sănătate din sistem

Oportunități

- Posibilități de accesare a unor linii de finanțare nerambursabilă pentru dotarea și modernizarea unităților medico-sanitare;
- Includerea unei linii de buget local în vederea cofinanțării eventualelor aplicații, acțiuni/ activități;
- Reabilitarea infrastructurii și dotarea cu echipament specializat a Centrului de Cercetări și Asistență Medicală Șimleu Silvaniei;
- Resurse umane tinere, cu experiență în muncă în spațiul UE și occidental (existente sau atrase);
- Programul InvestEU și Instrumentul Next Generation EU;

Amenințări

- Costuri ridicate ale serviciilor medicale;
- Legislație fluctuantă în domeniu;
- Slabă motivare pentru a încheia o asigurare (a persoanelor care au posibilitate redusă de a se asigura medical).



Învățământ

Puncte tari	Puncte slabe
<ul style="list-style-type: none"> - Structura organizatorică a școlilor este corespunzătoare la nivelul orașului; - Management responsabil cu implicare directă; - Comunicare formală, informală și nonformală bună; - Monitorizarea activității de formare din școală corespunzătoare; - Aplicarea corectă și creativă a curriculum-ului școlar; - Nuclee instituționale (licee, colegii) cu vocație de performanță în pregătirea specialiștilor IT; - Realizarea unui învățământ de calitate; - Existența unui număr relativ mare de copii și elevi; - Relații interpersonale cu un climat educațional deschis și stimulat; - Mare interes din partea cadrelor didactice pentru participarea la cursuri de formare; - Rezultate bune la învățatură ale elevilor; - Rate scăzute de neșcolarizare sau abandon școlar; - Stare disciplinară bună (a elevilor); - Participare mare a elevilor, cu rezultate bune la concursuri, întreceri, etc.; - Învățământ liceal prestigios, infrastructură școlară modernă, bineîntreținută; 	<ul style="list-style-type: none"> - Slaba implicare a familiilor elevilor în activitatea de educare a copiilor; - Tendința de migrare a cadrelor didactice calificate către alte domenii mai atractive salarial; - Starea motivațională a cadrelor didactice și a elevilor este scăzută; - Stare materială precară și nivel scăzut de cultură și instruire al unor familii; - Existența unor elevi cu probleme de adaptare; - Cazuri de migrare a elevilor spre orașe mai mari; - Migrația elevilor din satele componente orașului, spre școala de centru și depopularea școlară a structurilor școlare; - Lipsa posibilităților de desfășurare a activităților sportive, la nivelul structurilor, pe vreme de iarnă sau timp nefavorabil; - Accesul dificil la activitățile de perfecționare didactică; - Fonduri insuficiente pentru premiarea performanței școlare a elevilor; - Slaba integrare a infrastructurii IT în procesul instructiv-educativ; - Manuale școlare uzate și insuficiente; - Slabă dotare a spațiilor școlare cu mobilier didactic (material didactic uzat și depășit);



- | | |
|---|--|
| <ul style="list-style-type: none"> - Spații școlare adecvate pentru activitatea de formare; - Dotarea unităților de învățământ cu tehnologie informațională corespunzătoare; - Fondul de carte din biblioteca școlii; - Susținerea activităților din planul anual de activități școlare și extrașcolare; - Obiectivele propuse sunt în conformitate cu nevoile de formare ale cadrelor didactice și răspund nevoilor școlii și ale colectivului de elevi; - Există interes pentru activitatea de consultanță și consiliere a cadrelor didactice; - Nu s-au înregistrat fenomene de delicvență. | <ul style="list-style-type: none"> - Lipsa unui after school cu program prelungit; - Lipsa unor programe de tipul „Școala după școală”; - Slaba promovare a experiențelor pozitive. |
|---|--|

Oportunități

- Reabilitarea și dotarea infrastructurii școlare în unitățile de învățământ din Șimleu Silvaniei;
- Reabilitarea campusului școlar din orașul Șimleu Silvaniei;
- Bună colaborare cu ISJ și CCD;
- Existența unor programe guvernamentale de acordare a unor produse alimentare;
- Existența programului privind achiziționarea unui PC pentru elevi;
- Existența programului de acordare de rechizite școlare gratuite;
- Infuzia de resurse financiare în școală pentru manuale școlare, reparații curente și capitale;

Amenințări

- Incoerența politicilor educaționale la nivel național;
- Lipsa unor politici educaționale consecvente cu ținte și strategii clare;
- Slaba motivare (morală sau salarială) a cadrelor didactice;
- Programe școlare prea încărcate;
- Formarea inițială a cadrelor didactice este deficitară;
- Scăderea nivelului de trai (elevi, profesori, părinți);
- Eliminarea fondurilor de premiere și stimulare;
- Dispariția posturilor datorită creșterii numărului de elevi la clasă;



- | | |
|--|--|
| <ul style="list-style-type: none"> - Disponibilitatea unor instituții de a veni în sprijinul școlii; - Varietatea cursurilor de perfecționare și formare continuă oferite de CCD; - Dorința pentru schimburi de experiență și pentru acțiuni organizate în parteneriat; - Grad sporit de siguranță a elevilor în școală; - Puține cazuri de familii destrămate la nivelul școlii; - Extinderea rețelei Internet la nivelul localității; - Posibilitățile de participare oferite de educația în sistem online; - Programul InvestEU și Instrumentul Next Generation EU; - Posibilitatea de accesare de fonduri europene și naționale | <ul style="list-style-type: none"> - Lipsa de experiență a manageriilor instituțiilor de învățământ (și de sprijin privind elaborarea de proiecte de finanțare); - Birocrația în accesarea fondurilor naționale și europene; - Slaba motivație a elevilor pentru învățatură; - Copii cu părinți plecați în străinătate; - Migrația copiilor de grădiniță spre oraș la grupe cu program prelungit; - Instabilitatea cadrelor didactice; - Impactul nociv a unor emisiuni TV asupra psihicului elevilor; - Popularizarea prin emisiunile TV a subculturii și a nonvalorilor. |
|--|--|

Mediu

Puncte tari	Puncte slabe
<ul style="list-style-type: none"> - Zonă cu risc seismic redus; - Potențial ridicat pentru practicarea agriculturii ecologice; - Oportunități de valorificare a energiei alternative/energia eoliană; - Grad de poluare a solului și a aerului scăzut; - Nu există poluatori industriali majori pe teritoriul orașului; 	<ul style="list-style-type: none"> - Deversarea apelor reziduale menajere în locuri neamenajate; - Izolarea termică a locuințelor/clădirilor inexistentă/necorespunzătoare; - Extinderea suprafețelor construite în defavoarea spațiilor verzi; - Lipsa unor amenajări ambientale substanțiale (parcuri, scuaruri); - Lipsa unui sistem adecvat de iluminat public ecologic;



- | | |
|---|---|
| <ul style="list-style-type: none"> - Existența rețelei de alimentare cu apă și canalizare pentru o parte din locuitorii orașului; - Existența lucrărilor de apărare contra inundațiilor; - Sistem satisfăcător de colectare a deșeurilor; - Existența unor programe de educare/informare a populației privind teme de mediu/reciclare/colectare selectivă, etc. | <ul style="list-style-type: none"> - Traversarea orașului de DN 1H, cu un trafic mare; - Probleme de poluare a aerului / emisii GES generate de traficul auto; - Eroziunea solului prin gradul de torențialitate și lipsa amenajărilor; - Lipsa preocupărilor privind deșeurile biodegradabile; - Lipsă certificare a unor agenți economici în practicarea agriculturii ecologice și a obținerii unor produse tradiționale; - Lipsă infrastructură monitorizare permanentă a factorilor de mediu de către autoritățile locale; - Slaba conștientizare a populației și a agenților economici în privința protecției mediului. |
|---|---|

Oportunități

- Existența unei politici naționale de promovare a protecției mediului;
- Existența fondurilor europene și de investiții inclusiv pentru dezvoltarea zonelor rurale și protejarea mediului înconjurător (împădurirea terenurilor degradate, eliminarea eroziunii și curățirea cursurilor de apă, conservarea biodiversității, promovarea agriculturii ecologice, gestionarea deșeurilor reciclabile);
- Existența unor programe cu finanțare nerambursabilă pentru extinderea și modernizarea sistemelor de apă și apă uzată;

Amenințări

- Neutilizarea fondurilor nerambursabile (datorită dificultăților de accesare) pentru protejarea mediului;
- Mentalitatea de indiferență a gospodărilor față de protecția mediului;
- Calamități naturale (temperaturi extreme, secetă, fenomene meteo extreme);
- Orientarea programelor europene și guvernamentale spre alte zone/domenii considerate prioritare;
- Participare civică scăzută din partea comunității;
- Lipsa fondurilor financiare destinate împăduririi terenurilor defrișate.



- Existența unor programe cu finanțare nerambursabilă pentru reabilitarea termică;
- Existența inițiativei pentru realizarea centurii ocolitoare;
- Programul InvestEU și Instrumentul Next Generation EU;

Economie

Puncte tari	Puncte slabe
<ul style="list-style-type: none"> - Forță de muncă stabilă; - Platformă industrială în oraș - baza de pornire pentru implantarea de noi firme-utilități în apropiere și hale disponibile; - Costul moderat al chiriilor pentru clădiri și terenuri; - Rețea de drumuri modernizată - DN 1H; - 4 aeroporturi situate la 80-150 km distanță; - Privatizări cu capital străin și autohton în unități economice din Șimleu Silvaniei; - Potențial și tradiții în domeniul pomicol, viticol, al industriei de procesare a produselor agricole și a băuturilor; - Orașul Șimleu Silvaniei continuă trendul economic pozitiv, mai ales în domeniul industrial; - Prin decizia ONDOV în cadrul Podgoriei Șimleu Silvaniei se pot produce vinuri DOC în zona viticol; - Existența unor unități economice de tradiție în industria mobilei; 	<ul style="list-style-type: none"> - Resurse financiare locale insuficiente, investiții autohtone foarte mici; - Orientarea cu precădere către comerțul din alimentația publică: magazine alimentare și baruri; - Activitatea redusă de marketing a societăților comerciale; - Lipsa de receptivitate a populației locale la programele de finanțare; - Lipsa de receptivitate și flexibilitate la cerințele pieței; - Forță de muncă nespecializată și cu mentalități neadaptate noilor cerințe ale pieței muncii; - Buget redus al APL, pentru susținerea proiectelor de investiție în resursa umană și a celor de dezvoltare locală; - Interes scăzut al agenților economici locali pentru formarea profesională a angajaților; - Număr redus al locurilor de muncă pe piața locală;



- | | |
|---|---|
| <ul style="list-style-type: none"> - Atractivitatea în creștere a mediului de afaceri urban din Șimleul Silvaniei; - Existența în zonă a unor societăți comerciale și persoane fizice autorizate active; - Existența unei infrastructuri convenabile de comunicații și IT; - Amplasare teritorială favorabilă în ceea ce privește accesibilitatea pe cale rutieră și cale ferată; - Existența forței de muncă disponibilă, multe persoane apte și doritoare de a lucra; - Existența unui număr de aproximativ important de agenți economici înregistrați care își au sediul sau punctele de lucru pe teritoriul orașului. | <ul style="list-style-type: none"> - Experiență redusă/lipsă de experiență a agenților economici; - Insuficienta procesare locală a produselor vegetale și animale; - Lipsa de motivare de a se angaja a persoanelor beneficiare de ajutoare sociale; - Migrație masivă a populației active în țări din spațiul european; - Lipsa pieței de materii prime și a celei de desfacere a produselor pe raza orașului; - Dificultăți întâmpinate în inițiativele de asociere dintre producătorii locali; - IMM-urile locale nu sunt încurajate pentru a participa la licitații pentru derularea unor lucrări de investiții locale; - Lipsa unor centre de valorificare zonale (piețe de gros); - Deficit de dinamism economic, inovație și atractivitate în oraș; - Lipsa mecanismelor instituționale (Birou de dezvoltare economică, comitete consultative, etc.), financiare și de infrastructură pentru dezvoltarea economică; - Deficit de colaborare viabilă între cele trei sectoare (public, privat și nonguvernamental), în anumite domenii. |
|---|---|

Oportunități

- Utilizarea programelor de finanțare ale Uniunii Europene și/sau naționale, inclusiv pentru IMM-uri;
- Cofinanțare din resurse guvernamentale a proiectelor de dezvoltare a

Amenințări

- Impactul negativ al pandemiei COVID 19;
- Insuficientă pregătire în vederea accesării Fondurilor Europene Structurale și de Investiții;



- infrastructurii rurale, activităților generatoare de venit, a pregătirii resursei umane;
 - Promovarea și stimularea asociațiilor agricole în scopul exploatații intensive a terenurilor;
 - Utilizarea tehnologiilor performante;
 - Valorificarea terenurilor agricole degradate, neutilizate;
 - Cooperare între producătorii agricoli locali și agenții economici activi în domeniul industriei alimentare;
 - Multiculturalitatea - avantaj competitiv și de atractivitate suplimentar pentru mediul de afaceri;
 - Vocația turistică a zonei, exprimată în potențial termal și agroturism poate fi asociată cu produse specifice (șampania Sylvania de la Șimleu);
 - Satele izolate pot deveni centre de regenerare a activităților economice inovative (meșteșuguri);
 - Relații promițătoare între autoritățile locale și marii investitori din economia urbană;
 - Interesul pentru asocieri, parteneriate în scopul valorificării și dezvoltării zonelor periurbane;
 - Programul InvestEU și Instrumentul Next Generation EU;
- Fonduri străine pentru investiții, relativ scăzute în raport cu necesarul;
 - Cadru legislativ nefavorabil dezvoltării sectorului cercetare-dezvoltare-inovare;
 - Condițiile UE dificil a fi îndeplinite de către agenții economici autohtoni, aspect care face ca, pentru majoritatea producătorilor agricoli din România, piața UE să fie inaccesibilă;
 - Criză economică mondială agravantă a situației economiei europene – multe firme mici și mijlocii s-au închis;
 - Adaptabilitatea scăzută la schimbare a agenților economici și a forței de muncă;
 - Capacitate redusă de susținere financiară a modernizării;
 - Migrarea forței de muncă înalt calificate către alte centre/zon/țări.



Infrastructură

Puncte tari	Puncte slabe
<ul style="list-style-type: none"> - Existența unei bune infrastructuri de comunicații IT, telefonie fixă și mobilă; - Existența de dotări sociale, sportive, medicale; - Existența de drumuri asfaltate care asigură accesul în satele componente; - Sisteme de distribuție a energiei electrice acoperind aproape toate așezările urbei; - Existența infrastructurii pentru serviciile urbane de bază (apă, canalizare, electricitate). 	<ul style="list-style-type: none"> - Infrastructură neadecvată a sistemului de canalizare; - Lipsa unei grădinițe cu program prelungit; - Lipsa locuințelor sociale pentru persoane sărace/familii tinere; - Infrastructura pietonală / zone pietonale insuficient dezvoltate; - Lipsa unui sistem video de supraveghere stradală și a instituțiilor publice; - Dotarea (acoperirea) insuficientă cu utilități urbane, - Infrastructură velo insuficient dezvoltată; - Lipsa unui sistem de transport public local; - Probleme de trafic generate de deficitul locurilor de parcare.
Oportunități	Amenințări
<ul style="list-style-type: none"> - Existența fondurilor structurale, (finanțare nerambursabilă), pentru îmbunătățirea infrastructurii fizice de bază; - Existența unor programe cu finanțare nerambursabilă pentru extinderea și modernizarea sistemelor de apă și apă uzată, reabilitarea termică; - Programul InvestEU și Instrumentul Next Generation EU. 	<ul style="list-style-type: none"> - Orientarea programelor europene și guvernamentale spre alte zone/domenii considerate prioritare; - Accesarea redusă a programului guvernamental de reabilitare termică;



Administrația publică

Puncte tari	Puncte slabe
<ul style="list-style-type: none"> - Existența unui segment de populație pregătit profesional; - Existența personalului tânăr cu studii superioare în instituțiile publice; - Implicarea activă a autorităților locale în problemele comunității; - Existența instituțiilor de bază, protecție civilă și ordine publică; - Deschiderea administrației actuale către investiții; - Existența spațiului adecvat pentru buna desfășurare a activităților APL; - Existența logisticii necesare desfășurării în bune condiții a activității instituțiilor publice; - Participarea la sesiuni de perfecționare continuă a aparatului APL. 	<ul style="list-style-type: none"> - Legislație insuficient cunoscută de către personalul din instituțiile publice, ca urmare a numărului mare de schimbări legislative; - Aplicarea legilor, uneori în moduri diferite, ca urmare a necorelării normelor metodologice; - Dificultăți ale administrației locale de a asigura finanțări și cofinanțări în proiecte de investiții de anvergură; - Nu este introdus cadastrul general (baza de date cu privire la regimul juridic al clădirilor și terenurilor din orașe); - Nu există o hartă digitală a orașului cu rețele, funcții, zone, etc. (GIS); - Grad redus de digitalizare a serviciilor publice (posibilitate de dezvoltare).
Oportunități	Amenințări
<ul style="list-style-type: none"> - Dezvoltarea sentimentului de apartenență la comunitate; - Creșterea autonomiei locale în actul administrativ; - Posibilitatea accesării de fonduri guvernamentale și europene pentru organizarea de sesiuni de instruire pe diverse domenii de activitate; - Implementarea de proiecte de mediatizare a legislației; - Aplicarea principiului transparenței în activitatea instituțiilor publice; 	<ul style="list-style-type: none"> - Practicarea unor politici discriminatorii în alocarea resurselor locale; - Nemulțumiri manifestate de către populație generate de măsurile economice și sociale luate de Guvern; - Convulsii sociale; - Riscul eșecului în realizarea și finalizarea unor proiecte; - Refuzul/reticența achitării unor taxe și impozite.



- Programul InvestEU și Instrumentul Next Generation EU;
- Posibilitatea de a accesa fondurile fondurile europene și naționale.

Turism

Puncte tari	Puncte slabe
<ul style="list-style-type: none"> - Potențial turistic ridicat cu zone naturale atractive; - Obiective turistice (cetăți/monumente/case memoriale/vestigii istorice) - Băile Broscarie Șimleu Silvaniei - potențial pentru integrarea în Parcul Termal Transilvania Nord; - Zonă cinegetică și de pescuit - Existența de monumente deosebite, incluse în lista monumentelor istorice sau care sunt susceptibile de clasare - Existența unei diversități etno-culturale datorată plasării geografice a Șimleu Silvaniei - Biodiversitate complexă, valoroasă și cu aspect peisagistic deosebit (diverse tipuri de habitate, peste 1400 specii de floră și numeroase specii de faună); - Existența de produse tradiționale înregistrate (brânză, produse apicole,) și în curs de omologare - Existența condițiilor naturale necesare dezvoltării turismului rural și a unor activități conexe - Poziție geografică favorabilă - Zona are un mare potențial cinegetic 	<ul style="list-style-type: none"> - Inexistența unor facilități pentru turiști; - Numărul foarte mic de întreprinderi cu activitate în domeniul turistic; - Indicele redus de ocupare a capacităților turistice; - Calitatea slabă a serviciilor conexe turismului; - Insuficienta dezvoltare a potențialului turistic existent; - Insuficienta promovare a potențialului turistic al orașului; - Inexistența unor manifestări care să pună în evidență tradițiile și obiceiurile specifice ale orașului; - Servicii de turism deficitare (lipsa magazinelor de suveniruri și de promovare a unor produse locale de artizanat și artă, lipsa indicatoarelor spre punctele turistice locale și județene, lipsa plăcuțelor de identificare a clădirilor cuprinse pe lista monumentelor, vestigii arheologice nedecoperțate); - Spații verzi, de recreere și agrement insuficiente.



- Existența unui centru de informare turistică.

Oportunități

- Implicarea autorităților locale (Consiliul Județean, Instituția Prefectului) în realizarea unor proiecte de interes județean cu impact asupra turismului: extindere și modernizare rețele de apă-canal, extinderea infrastructurii, amenajarea unor zone;
- Posibilitatea accesării unor fonduri cu cofinanțare internațională, pentru proiecte care vizează îmbunătățirea calității mediului, în general, și a naturii, în special
- Vocația turistică a zonei, exprimată în potențial termal și agroturism poate fi asociată cu produse specifice (șampania de Șimleu)
- Atestarea Șimleului Silvaniei ca stațiune turistică;
- Reabilitare ecologică a ariei naturale protejate Balta Cehei cu respectarea prevederilor din anexa 1 a OUG 57/2007
- Promovarea obiectivului Casele vinului: Șimleu Silvaniei
- Reabilitarea centrului istoric civic în Șimleu Silvaniei
- Reabilitarea bisericilor de lemn din zonă
- Dezvoltarea unui turism de tranzit și a unui turism bazat pe evenimente specifice;
- Programul InvestEU și Instrumentul Next Generation EU;

Amenințări

- Migrarea turistică către alte țări și regiuni;
- Cunoștințe insuficiente legate de elaborarea și administrarea proiectelor cu finanțare nerambursabilă
- Resurse financiare (publice sau private) insuficiente pentru finanțarea și cofinanțarea proiectelor europene
- Lucrări de reabilitare a infrastructurii de acces la zonele turistice să nu fie realizate/finalizate;
- Proiectul de construcție a Autostrăzii Brașov-Borș să întârzie peste termenele stabilite.
- Impactul pandemiei de COVID-19



- Fondurile europene și naționale.





Capitolul 4. Strategia Integrată de Dezvoltare Urbană a Orașului Șimleu Silvaniei

Viziunea mediului socio-economic asupra dezvoltării orașului Șimleu Silvaniei

În vederea elaborării SIDU, s-a avut în vedere consultarea comunității, atât a celei civice, cât și mediului economic și ONG și a mediului public.

Pentru identificarea poziției vis-a-vis de gradul de satisfacție a cetățenilor orașului Șimleu Silvaniei, a fost propus un chestionar general, cu un număr de 49 de întrebări. Chestionarul a fost elaborat cu scopul de a atinge aspectele de dezvoltare urbană, de natură sanitară, educațională, de acces la infrastructura publică, petrecerea timpului liber sau nivelul de trai. Documentul a fost făcut public pe canalele de comunicare ale Primăriei și a fost, de asemenea, diseminat pe rețelele de socializare.

Pe lângă chestionarul general, s-au mai elaborat alte două chestionare care au fost adresate mediului economic și ONG-urilor, precum și unul dedicat instituțiilor publice. Astfel, se dorește sporirea importanței și relevanței Strategiei Integrate de Dezvoltare Urbană pentru Șimleu Silvaniei, o dată cu consultarea mediului economic și instituțional public, ca fundament pentru justificarea nevoilor de dezvoltare și integrare a acestor nevoi în propunerile pentru viitor.

Viziunea comunității

Chestionarul a fost făcut public pe mai multe mijloace de diseminare electronice, dar s-a găsit și în format fizic în diferite puncte administrative intens frecventate de către cetățeni. Astfel, în primă fază s-a efectuat o analiză de grup a respondenților, pentru ca ulterior să fie corelate informațiile cu nivelul de trai, așteptările cu privire la dezvoltare, probleme întâmpinate, etc.

Majoritatea respondenților au avut vârsta cuprinsă între 46 și 55 de ani (26,9%), tinerii sub 18 ani fiind în procent de 18% iar seniorii, 14,1%. Dintre respondenți, un procent de 41% au declarat că ultima formă de învățământ frecventată a fost liceul, urmată de categoria cetățenilor cu studii superioare de nivel masterat (16%). Din analiza răspunsurilor, a reieșit faptul că un procent de 71,8% sunt persoane angajate, în special în mediul privat (50%), dar și public (30,8%), urmate de un procent de 15,4% pensionari. Domeniul în care respondenții sunt angajați, arată că un procent de 25,6% derulează activități în industrie, 19,9% în domeniul economic (finanțe, asigurări, imobiliare), iar în agricultură, un procent de 1,3%. În funcție de locația față de locul de muncă, 75,6% dintre respondenți își desfășoară activitatea în incinta orașului, iar la distanțe între 5 și 15 km, respectiv 16 și 50 de km, procente egale de 9,6%. Doar un procent de 0,6% dintre respondenți lucrează în străinătate și 4,5% la o distanță mai mare de 50 de km față de oraș.

Modalitatea de deplasare cel mai frecvent utilizată este mijlocul de transport propriu (61,5%), urmată de mijloace de transport asigurate de către angajator (16,7%) sau mijloace de transport în comun (12,2%). Respondenții provin din toate zonele ale orașului, precum și din satele aparținătoare.

Din numărul total al respondenților un procent de 64,7% a fost de gen feminin.



Aspectele care au fost vizate de chestionar au cuprins domeniul digitalizării, gradul de satisfacție și calitatea vieții cetățenilor, serviciile puse la dispoziția cetățenilor, problemele de la nivelul administrației locale, implicarea administrației locale în rezolvarea problemelor cetățenilor, accesul la servicii sociale, educaționale, de sănătate, agrement și petrecere a timpului liber, utilități, etc.

Digitalizarea. Digitalizarea reprezintă un punct cheie în dezvoltarea oricărei comunități, cu atât mai mult în ceea ce privește accesibilizarea serviciilor administrative, dar și de sănătate, de educație sau sociale pentru comunitatea civilă. Din analiza răspunsurilor primite cu privire la necesitatea digitalizării, opinia comunității locale este că digitalizarea reprezintă un pas în dezvoltarea comunității.

Gradul de satisfacție asupra calității vieții. La acest capitol au fost urmărite aspectele legate de veniturile lunare, de acoperirea nevoilor de bază cu aceste venituri, dar și economiile. Un procent de 68% dintre respondenți consideră că sunt mulțumiți de veniturile lunare, 16,7% considerându-se total nemulțumiți și un procent de 2,6% declarându-se mulțumiți. Cel mai mare procent de respondenți are venituri cuprinse între 1001 lei și 2000 de lei, 27,6% are venituri cuprinse între 2001 și 3000 lei, 3,2% cu venituri sub 1000 de lei, respectiv același procent și pentru venituri ce depășesc 6000 de lei. Astfel că, jumătate dintre respondenți nu reușesc să economisească bani lunar, 55%, 23,7% reușesc să își facă depozite financiare mai mici de 500 de lei pe lună și numai un procent de 0,6 % economisesc sume cuprinse între 2500 și 3000 de lei. Evident că aceste procente vor influența nu numai acoperirea cheltuielilor minimale de trai, dar vor duce și la o satisfacție redusă în ceea ce privește calitatea vieții. Cel mai mare procent al respondenților (32,1%) consideră că veniturile nu sunt suficiente pentru acoperirea nevoilor de trai, 26,3% consideră că veniturile sunt satisfăcătoare și doar un procent de 4,5% sunt mulțumiți de venituri și de faptul că acestea acoperă nevoile de trai. Cele mai ridicate cheltuieli menționate de către cetățeni sunt cele care țin de întreținere (utilități, apă, canalizare), 88,5%, coșul zilnic în procent de 47,4%, servicii medicale, 14,7%, iar în domeniul cheltuieli pentru recreere și turism, 10,3%.

Gradul de satisfacție asupra calității serviciilor de la nivelul comunității. Din analiza răspunsurilor, acest domeniu va trebui luat în considerare ca prioritate de către administrația locală, în vederea formulării unor servicii dedicate și personalizate cu privire la accesul la serviciile publice. În procente ridicate, problemele identificate de către cetățeni sunt cele legate de accesul la servicii de cultură, recreere și petrecere a timpului liber, locurile de muncă, infrastructura rutieră și pietonală, oportunități pentru încurajarea dezvoltării unui mediu favorabil mediului economic sau spații verzi. La o ierarhizare a problemelor majore de la nivelul orașului Șimleu Silvaniei, cetățenii au prioritarizat domeniile astfel: 76,9% - locuri de muncă, 48,1% servicii medicale inadecvate, 28,8% turism și cultură, precum și costul vieții și 27,7% infrastructura rutieră și pietonală. În categoria punctelor favorabile pentru dezvoltare și a perspectivelor avantajoase pentru menținerea unui grad ridicat de satisfacție asupra calității vieții, procentele respondenților au creat, și în această situație, o ierarhie. Astfel 35,9% consideră că serviciile educaționale sunt relevante și de calitate, de asemenea, serviciile medicale satisfac nevoile pentru 30,01%, infrastructura de spații verzi este valorificată corespunzător pentru 25% dintre respondenți.



Implicarea administrației locale în rezolvarea problemelor existente la nivelul comunității este una moderată, pentru un procent de 37,8%, în timp ce 10,9% consideră o implicare redusă și 7,7% o implicare mare.

La nivel de zone de locuit, fie că este vorba despre un cartier din cadrul orașului sau un sat aparținător, problemele pe care cetățenii le-au remarcat cel mai frecvent sunt cele de curățenie, locuri insuficiente de joacă pentru copii, locuri de petrecere a timpului liber, infrastructura de cartier, atât cea rutieră cât și cea pietonală, dar și lipsa piețelor agroalimentare sau numărul de spații sociale (creșe) sau educaționale (grădinițe) pentru copii.

Educație. În orașul Șimleu Silvaniei există infrastructura necesară pentru educație antreprenorială, școlară, gimnazială, liceală, postliceală și profesională. Respondenții apreciază calitatea serviciilor de învățământ, dar și infrastructura, ca număr de unități și dotarea acestora. Capitolul sensibil este cel al creșelor, la care cetățenii atrag atenția cu privire la numărul insuficient de creșe și dotările acestora.

Asistența socială. Acest domeniu poate fi analizat din perspectiva comunității care nu beneficiază, în mare parte, de serviciile de asistență socială. În cadrul chestionarului, un procent de 87,2% respondenți nu a beneficiat de asistență socială în orașul Șimleu Silvaniei, iar 2,6% au beneficiat de asistență pentru persoanele cu dizabilități, 1,9% pentru încălzirea locuinței sau alte servicii. Importanța acestor servicii și menținerea la dispoziția cetățenilor este una bine-văzută la nivelul comunității, astfel că dintre cele mai importante, în percepția cetățenilor, sunt cele de Asistență pentru minori proveniți din familii în dificultate, Servicii destinate persoanelor cu nevoi speciale, Asistență pentru persoanele cu dizabilități sau pentru persoanele vârstnice.

Sănătate. Dacă în prima parte a chestionarului exista un grad de mulțumire satisfăcător cu privire la serviciile medicale oferite la nivelul comunității, din analiza întrebărilor închise, se remarcă un grad moderat de satisfacție pentru acest domeniu. În ceea ce privește calitatea serviciilor medicale, respondenții consideră suficientă capacitatea unităților medicale, amenajarea spațiilor și dotarea acestora, dar pun accentul pe calitatea actului medical. Comparând sistemul de sănătate public cu cel privat, actul medical face diferență în opinia cetățenilor. Nevoile de dezvoltare ale sistemului de sănătate, resimțite de către cetățeni, au fost exprimate prin ierarhizarea și formularea unor propuneri de dezvoltare. Astfel, un procent de 55,5% dintre respondenți resimt lipsa unor cabinete pentru analize medicale, o unitate de primiri urgențe (51,9%), cabinete pentru medicina de familie sau cabinete stomatologice. Dintre propunerile menționate de către cetățeni, se pot enumera: cabinete pentru medicina muncii, clinică/cabinete pentru urgențe stomatologice, farmacii sau diversificarea cabinelor specializate (de ex. ORL).

Spații publice. Spațiile publice au fost analizate atât din perspectiva dotărilor, cât și a gradului de siguranță sau a potențialului de recreere. Astfel, spațiile publice sunt apreciate de către cetățeni pentru sistemul de iluminat public sau pentru mobilierul urban. Dintre problemele remarcate au fost cele de natură a existenței locurilor de parcare insuficiente, accesul la aceste spații pentru persoane vârstnice sau cu dizabilități sau curățenia din oraș. În ceea ce privește gradul de siguranță resimțit al cetățenilor în timpul deplasărilor noaptea, 28,25% consideră că se simt în siguranță, 14,1% în totală nesiguranță și 12,8% în deplină siguranță. Dintre spațiile publice cu potențial de recreere, agrement



și petrecere a timpului liber, în opinia cetățenilor, au fost identificate: Strandul Broscăria, Malurile râului Crasna, Dealul Măgura și mai puțin Zona Gării sau Stadionul orașenesc.

Infrastructura rutieră. Ținând cont de faptul că respondenții au menționat anterior o lipsă a locurilor de parcare și că majoritatea se deplasează către locul de muncă utilizând mașina personală sau transport pus la dispoziție de către angajator, se confirmă și cele mai importante probleme semnalate la nivelul orașului pentru domeniul de transport, respectiv calitatea necorespunzătoare pentru trotuare și a aleilor pietonale (55,8%), străzi în stare tehnică proastă (51,3%), lipsa/insuficiența locurilor de parcare (41%) sau lipsa unor facilități pentru mijloace alternative de transport. Dintre respondenții acestui chestionar, 63,5% folosesc mersul pe jos ca cea mai uzitată modalitate de deplasare în cadrul orașului, 56,4% se deplasează cu autoturism personal, 11,5% cu autoturism, în calitate de pasager și procente reduse pentru utilizarea bicicletei (12,2%), taxiul (5,3%), autobuzul (5,1%). Dat fiind faptul că cel mai mare număr de persoane folosesc un mijloc de transport auto, au fost colectate și informații referitoare la traficul auto. Astfel că, 51,3% dintre respondenți se consideră o problemă la nivelul orașului lipsa locurilor de parcare, 50,6% staționarea necorespunzătoare a autovehiculelor de-a lungul drumului, 44,9% semnalează blocajele care apar la orele de vârf (16,7%), pietoni/bicicliști care circulă pe carosabil (24,4%) sau prezența traficului greu prin oraș (16,7%). Dezvoltarea mobilității urbane reprezintă un punct cheie în elaborarea strategiei integrate pentru orașul Șimleu Silvaniei, iar între cele mai importante aspecte menționate de către respondenți sunt cele care țin de dezvoltarea facilităților de parcare, reabilitarea străzilor și amenajarea urbană, dezvoltarea unor sisteme de piste de biciclete.

Mediu. Informațiile colectate la acest domeniu se înscriu în protecția mediului, sistem de colectare selectivă a deșeurilor și izolarea termică a locuințelor. Din analiza rezultatelor chestionarului reiese că un procent de 46,2% dintre respondenți consideră că la nivelul localității nu se realizează colectarea selectivă, 16% nu dețin informații, iar un procent de 37,8% menționează că la nivelul comunității, colectarea deșeurilor are loc selectiv. Răspunsurile la întrebarea dacă utilizează colectarea selectivă a deșeurilor, sunt apropiate de procentele prin care cetățenii erau interogați dacă la nivelul localității recunosc prezența unui sistem de colectare selectivă. Ca măsuri de creștere a gradului de colectare selectivă, cetățenii propun o creștere a numărului de containere, organizarea colectării într-o manieră mai strictă și mai multe campanii de informare. Aceste măsuri pot fi soluții pentru creșterea gradului de sensibilizare a populației și încurajare a colectării selective a deșeurilor. În vederea reducerii emisiilor de carbon ca urmare a încălzirii locuințelor cu combustibili fosili sau pentru reducerea utilizării aparatelor de aer condiționat, există un grad ridicat de interes a cetățenilor pentru izolarea termică a locuințelor (53% dintre respondenți), 39,7% consideră că nu este cazul, iar un procent de 9% nu sunt dispuși să apeleze la un astfel de sistem.

Administrația locală. Informațiile administrației locale sunt consultate de către populație accesând comunicatele instituției pe rețelele de socializare (48,1%), urmărind site-ul instituției (30,8%), urmărind comunicate de presă din presa scrisă, radio și TV (24,4%). Ținând cont că digitalizarea poate deschide comunicarea prin utilizarea tehnologiei, cetățenii respondenți au propus câteva modalități de facilitare a cetățenilor cu administrația publică locală prin înființarea unui centru de informare pentru cetățeni (41%), dezvoltarea unei platforme online (37,8%), iar în procente egale



de 28,8% o platformă e-administrație de tip ghișeu unic, dezvoltarea unei aplicații pe mobil pentru comunicarea rapidă, inclusiv semnalarea unor probleme online, sau promovarea unor evenimente sau comunicate pe rețelele de socializare sau prin aplicații pe mobil. În ceea ce privește relația administrației locale cu cetățenii, aceasta poate fi îmbunătățită prin tratarea cu seriozitate a unor aspecte de interes pentru cetățeni, respectiv participarea și implicarea cetățenilor în procesul decizional, scăderea birocrăției, transparența deciziilor și deschiderea către cetățeni.

Turism, Cultură și Identitate. Domeniul accesului la cultură și manifestări artistice nu este unul foarte reprezentativ în răspunsurile cetățenilor la chestionar. Majoritatea respondenților, 63,5% participă anual la evenimentele culturale organizate în oraș și un procent de 32% nu participă la evenimente. Dintre evenimentele organizate de către administrația locală cu cea mai mare participare sunt Zilele orașului (42,3%), Celebrarea sau comemorarea unor personalități locale (25%), festivaluri și concerte în procente de sub 20%. Elementele de patrimoniu identitar local identificate de către populație, cu impact major, sunt cetățile și monumentele (60,9%), casele memoriale (39,1%), obiceiurile și tradițiile (37,8%) și personalitățile orașului Șimleu Silvaniei (27,6%). Oferta de petrecere a timpului liber este resimțită de către populație ca a fi una destul de redusă, în special prin absența unui cinematograful, a unui teatru, a unui ștrand și/sau patinoar, evenimente culturale și artistice sau concerte.

Priorități și propuneri. Populația a fost consultată și în stabilirea unei ierarhii cu privire la prioritățile de investiții care pot fi integrate în Strategia Integrată de Dezvoltare Urbană pentru perioada 2021-2027.

Astfel că, diversificarea ofertei locurilor de muncă a fost votat într-un procent de 71,2% dintre respondenți, urmat apoi de diversificarea serviciilor de sănătate (60,3%), diversificarea ofertei de petrecere a timpului liber (46,2%), mobilitatea urbană (transport în comun, infrastructură pentru biciclete, etc.) (40,4%), servicii de educație (36,5%) sau stimularea spiritului antreprenorial (20,5%).

Propuneri venite din partea cetățenilor:

1. Infrastructură

- Propunerea unor piste pentru biciclete;
- Realizarea unei centuri ocolitoare care ar devia traficul greu din oraș și ar evita blocajele la orele de vârf, poluarea, accidentele, etc.;
- Reabilitarea și modernizarea infrastructurii rutiere;
- Construirea de spații pietonale;
- Semnalizarea corespunzătoare a străzilor;
- Dezvoltarea unui sistem de transport public care să racordeze orașul Șimleu Silvaniei cu satele aparținătoare;
- Reabilitarea spațiului și a platformei autogării;
- Treckeri de pietoni semaforizate.

2. Antreprenariat

- Crearea mediului favorabil pentru dezvoltarea și atragerea de firme care ar aduce noi locuri de muncă, în vederea reducerii ratei de depopularizare a localității;
- Susținerea unui parc industrial.



3. Mediu

- Promovarea unei agriculturi sustenabile la nivel local;
- Organizarea unor evenimente de promovare și susținere a producătorilor locali;
- Igienizarea râului Crasna;
- Reabilitarea blocurilor.

4. Turism, cultură, petrecerea timpului liber

- Spații/piste pentru alergat sau spații unde se poate face mișcare;
- Bazin de înot;
- Stadion cu acces liber sau contra-cost pentru anumite facilități sportive;
- Amenajarea unor trasee turistice pe Dealul Măgura;
- Amenajarea unor spații de tip grădină pentru petrecerea timpului liber;
- Amenajarea ștrandului Broscăria;
- Facilitarea dezvoltării unui cinema;
- Construirea de piste de biciclete și piste de alergare pe ambele maluri ale râului Crasna;
- Crearea unui parc de aventură pe dealul Măgura;
- Reactivarea Ansamblului folcloric Silvania;
- Locuri de joacă pentru copii.

5. Social

- Asistarea persoanelor de etnie rromă;
- Asigurarea unui sistem de pază organizat și monitorizat cu intervenții rapide;
- Amplasare de toalete ecologice publice;
- Diversificarea magazinelor de tip supermarket;
- Înființarea unui centru pentru vârstnici.

6. Sănătate

- Reabilitatea spitalului.

7. Educație

- Reabilitarea unităților de învățământ.

Viziunea comună a instituțiilor publice asupra dezvoltării orașului

Instituțiile publice reprezintă un segment important în consultarea elaborării Strategiei Integrate de Dezvoltare a orașului Șimleu Silvaniei. Astfel, au fost consultate instituții publice din domeniul medical, educațional, financiar, social, etc. Unitățile publice oferă acces gratuit cetățenilor cu un grad ridicat de implicare în rezolvarea problemelor acestora. Spațiile de desfășurare a activităților sunt corespunzătoare desfășurării în condiții bune a accesului populației. Digitalizarea reprezintă și pentru instituțiile publice un avantaj în dezvoltarea unei relații de reciprocitate, de creștere a încrederii în instituții prin preluarea și soluționarea cât mai facilă a problemelor.

1. Nevoile mediului public

- Dezvoltarea și adoptarea de soluții digitale integrate ale sistemelor informatice care să răspundă cerințelor legislative;



- Dezvoltarea unor parteneriate cu mediul de afaceri și prevenirea și combaterea evaziunii fiscale;
- Asigurarea unei resurse umane calificate și înalt specializate;
- Asigurarea unor condiții de muncă decente și sănătoase;
- Lucrări de reabilitare termică a instituțiilor publice;
- Modernizarea spațiilor funcționale;
- Asigurarea unui mediu de securitate pentru elevi;
- Extinderea rețelelor de conexiune la internet.
- Creșterea gradului de mobilitate durabilă la nivel local prin construirea de piste de biciclete, spații destinate pietonilor și implementarea unui sistem de transport public local eficient.

2. Probleme stringente

- Construirea unor spații educaționale;
- Reabilitări și modernizări spații;
- Împrejmuirea curților școlilor;
- Construirea și dotarea terenului de sport;
- Amenajarea locurilor de joacă din curtea școlilor;
- Amenajarea parcului fitness și a grădinii senzoriale;
- Implementarea sistemului de supraveghere video exterioară în proximitatea unităților de învățământ;
- Modernizarea infrastructurii aferente serviciilor sociale.

3. Oportunități de dezvoltare

- Modernizarea infrastructurii, indiferent de domeniul de activitate a instituțiilor publice;
- Extinderea rețelelor de utilități;
- Crearea de noi locuri de muncă;
- Construcția de noi trasee pentru piste de bicicliști și alei pietonale;
- Reabilitarea elementelor de patrimoniu construit, a monumentelor istorice;
- Reabilitarea și modernizarea spațiilor publice, implicit a celor dintre blocurile de locuit.
- Realizarea unor coridoare de mobilitate la nivel local.

Printre cele mai frecvent menționate probleme întâmpinate de către instituțiile publice în dezvoltarea și diversificarea ofertelor și creșterea gradului de dedicare pentru serviciile furnizate sunt:

- Legislație greoaie și birocrație instituțională în relație cu instituțiile statului;
- Acces dificil la finanțări europene din cauza sistemului birocratic;
- Lipsa unor resurse financiare, relaționarea dificilă cu băncile;
- Starea infrastructurii din zonă și accesul la alimentarea cu utilități.

Din punctul de vedere al instituțiilor publice, dezvoltarea economică a orașului este văzută ca a fi una slab dezvoltată, dar cu premise de dezvoltare datorate implicării administrației locale.



Viziunea mediul economic și ONG

Prin consultarea mediului privat și ONG s-a avut în vedere identificarea interesului pentru investiții și din ce surse, interesul pentru implicarea în dezvoltarea orașului și propunerea unor măsuri de dezvoltare durabilă.

În mediul privat, investițiile se bazează pe fonduri proprii, în cazul a 68,4% a respondenților, pe fonduri europene, pentru 42,1% și pe credite bancare într-un procent de 31,6%. Dintre respondenții reprezentativii mediului economic și ONG 21% consideră că dezvoltarea orașului este una medie, în timp de 78,9% consideră gradul de dezvoltare ca a fi slab dezvoltat. La întrebarea cu privire la gradul de mulțumiri a implicării administrației locale în susținerea mediului de afaceri local, implicit a celui ONG, un procent de 42,1% sunt mulțumiți, 10,5% foarte nemulțumiți și 47,4% nemulțumiți.

Justificarea unei viziuni strategice regionale

Viziunea Orașului Șimleu Silvaniei este ca până în anul 2027 să devină un oraș modern, sigur și plăcut, cu o infrastructură dezvoltată și adecvată necesităților locuitorilor și cu o administrație publică orientată către nevoile cetățenilor, cu un mediu economic și social competitiv și dinamic, un loc mai atractiv pentru a locui, munci și investi.

Strategia de dezvoltare pune bazele pentru creșterea susținută și dezvoltarea economică, subliniază oportunitățile și provocările unui oraș european și oferă linii directoare pentru dezvoltarea tuturor sectoarelor existente în cadrul comunității.

Strategia se realizează pentru cetățeni și cu participarea cetățenilor. Aceasta are la bază o viziune de lungă durată și integrează prioritățile economice sociale și de mediu ale comunității, fundamentată pe capacitatea și resursele locale și oportunitățile oferite (locale, regionale, naționale, europene și globale).

Strategia de dezvoltare economico-socială a orașului Șimleu Silvaniei își propune să valorifice potențialul și oportunitățile pentru dezvoltare, inclusiv crearea unui mediu de afaceri stimulat și competitiv, menit a atrage investiții private importante din țară și străinătate.

Printre obiectivele propuse se pot menționa importanța formării unei deprinderi a participării publice, stimularea capacității de adaptare a cetățenilor la cultura schimbării, transformarea orașului Șimleu Silvaniei într-un punct de referință pentru alte orașe, și nu în ultimul rând, utilizarea eficientă și concentrată a tuturor resurselor locale, corelată cu atragerea și utilizarea rațională a fondurilor de finanțare publice și private, interne și externe.

Toate aceste obiective transpun în realitate valorile noului Bauhaus european, esențiale pentru o tranziție verde favorabilă incluziunii și capabilă să ofere tuturor soluții pentru un mediu de viață de înaltă calitate, durabil și atractiv la provocările climatice.



Misiunea autorităților locale ale orașului Șimleu Silvaniei este de a fi permanent în slujba nevoilor comunității locale pentru a le rezolva într-o manieră legală, transparentă, echitabilă, competentă și eficientă, asigurând astfel prosperitatea locuitorilor orașului, prin furnizarea de servicii la un înalt standard de calitate în context național și internațional.



Elaborarea Strategiei Integrate de Dezvoltare Urbană

Strategia Integrată de Dezvoltare Urbană a orașului Șimleu Silvaniei pentru perioada 2021-2027 trebuie să fie corelată cu agendele urbane naționale și regionale, cu politicile urbane naționale (PUN) sau alte acorduri mai informale.

Strategia Integrată de Dezvoltare Urbană a orașului Șimleu Silvaniei a fost elaborată pentru a planifica pe termen scurt, mediu și lung dezvoltarea orașului pentru cetățeni, pentru comunitatea locală și pentru mediul social și economic.

În acest sens, a fost inițiat un dialog public, o consultare cu toți factorii interesați (mediul public și privat, ONG, investitori și cetățeni) pentru a implica toate părțile interesate în acest proces de stabilire a direcțiilor de dezvoltare locală, într-o manieră incluzivă și care să țină cont de nevoile și interesele tuturor.

În același timp, inițiativele publice și transparente ale autorităților locale vor genera un mediu stabil și predictibil pentru investiții, pentru atragerea unor noi investitori, pentru creșterea nivelului de trai al populației la nivelul orașului sau pentru creșterea atractivității forței de muncă în orașul Șimleu Silvaniei.

S-a efectuat o primă parte de documentare privind orașul Șimleu Silvaniei în care au fost culese informații legate despre oraș, de pe site-ul UAT Șimleu Silvaniei, de pe site-ul Institutului Național de Statistică, de la autoritățile naționale, județene și regionale (Consiliul Județean, Agenția de Dezvoltare Regională Nord-Vest, etc.), inclusiv din cercetări și studii ale Uniunii Europene și ale unor organisme internaționale (de exemplu Banca Mondială prin Barometrul Urban privind Calitatea Vieții).

De asemenea, s-au consultat și bazele de date statistice de la nivel național, respectiv cele de la Institutul Național de Statistică. Colectarea datelor a fost un proces dificil, având în vedere disponibilitatea și accesul la date statistice, relevante pentru oraș, datorită lipsei de standardizare a sistemelor de colectare și de prelucrare a datelor.

S-a continuat prin identificarea și colectarea nevoilor comunității locale prin aplicarea unui chestionar general pentru cetățenii orașului Șimleu Silvaniei și identificarea și colectarea nevoilor diferiților actori ai societății civile, având ca scop identificarea problemelor și provocărilor la nivel sectorial și propunerea unor soluții sau idei de proiecte. În acest sens au fost consultate diferite părți interesate (de la cetățeni, instituții, sectorul privat până la ONG-uri).

Apoi a fost efectuată o analiză SWOT pe domenii de interes, în vederea identificării factorilor interni (puncte tari și puncte slabe) care pot stimula sau împiedica evoluțiile în sensul propus și factorii externi (oportunitățile și amenințările) care pot favoriza sau îngreuna, din afară, aceste evoluții. Analiza SWOT este o metodă eficientă pentru identificarea oportunităților și formularea strategiei. Punctele tari reprezintă acele valori sau acei factori care dau orașului un avantaj competitiv și crește



gradul de atractivitate al acestuia. Punctele slabe reprezintă factorii de tip obstacol în calea dezvoltării economico-sociale, acestea putând fi de natură socială, fizică, financiară, a resurselor umane, etc.

S-a continuat cu stabilirea obiectivelor (generale și specifice) și creionarea unui plan de acțiune unde fiecare obiectiv are identificate căile sau metodele prin care se vor atinge rezultatele, resursele implicate, perioada de timp aproximată pentru îndeplinirea obiectivului. Planul de acțiune va prezenta măsurile de dezvoltare identificate, care vor fi implementate și care vor contribui la realizarea misiunii strategiei integrate de dezvoltare urbană.

Următoarea etapă în formularea strategiei a fost formularea unor propuneri de proiecte necesare pentru dezvoltarea urbană a orașului și identificarea surselor de finanțare pentru fiecare dintre acestea.

Pentru o analiză realistă și adecvată au fost consultate bazele de date de la INSSE, ale Agenției de Dezvoltare Regională Nord-Vest, a Ministerului Fondurilor Europene/Ministerului Investițiilor și Proiectelor Europene, Consiliului Județean Sălaj, UAT Șimleu Silvaniei, etc.

Din analiza informațiilor colectate prin metoda chestionarului și a analizei situației actuale (date ale INS, ale UAT Șimleu Silvaniei, Consiliului Județean Sălaj, Agenției de dezvoltare regională Nord-Vest, Băncii Mondiale, etc.), reiese faptul că orașul se află în plin proces de dezvoltare și are un nivel relativ ridicat al calității vieții.

De asemenea, poziția geografică și oportunitățile de valorificare a resurselor permite orașului să atragă investiții importante care să contribuie la dezvoltarea viitoare.

Una dintre provocările importante ale administrației publice și ale comunității în general este să asigure o dezvoltare economică susținută, pentru a crește bunăstarea locuitorilor orașului, pentru a crea un context favorabil investițiilor și a atrage și menține populația calificată și în același timp să contribuie și la o promovare turistică intensă a orașului. Pentru acestea este nevoie de o infrastructură adecvată și dezvoltarea acesteia trebuie să rămână o prioritate. În același timp, creșterea competitivității sectorului agricol, revitalizarea tradițiilor locale, promovarea patrimoniului cultural, revitalizarea comunității și dezvoltarea sentimentului de apartenență la comunitate sunt importante direcții de dezvoltare locală.



Obiective strategice

Obiectivul sau scopul principal al strategiei este promovarea orașului Șimleu Silvaniei ca zonă de interes din punct de vedere economic și social printr-un spectru larg de măsuri, care vizează îmbunătățirea componentei economice a orașului, creșterea nivelului de trai al populației, implicit creșterea gradului de atractivitate a acestuia.

De asemenea, se dorește creșterea standardului de viață al cetățenilor orașului Șimleu Silvaniei, pe parcursul intervalului de timp 2021 – 2027, datorită faptului că orașul Șimleu Silvaniei devine un oraș mai conectat, mai competitiv, mai inteligent, cu un sistem educațional, servicii publice și turism de calitate.

Obiectivul general al Strategiei Integrate de Dezvoltare Urbană este asigurarea unei planificări coerente pentru dezvoltarea pe termen scurt și lung a orașului Șimleu Silvaniei. Acest lucru este posibil prin analizarea potențialului orașului și identificarea demersurilor necesare pentru atingerea obiectivelor strategice propuse pentru domeniile cheie care vor impacta într-un mod pozitiv dezvoltarea durabilă a orașului.

În vederea atingerii obiectivului general, s-au studiat măsurile necesare pentru a asigura dezvoltarea durabilă a orașului. Prin urmare au fost stabilite o serie de obiective strategice bazate pe cercetările fundamentate prin baze de date statistice, corelări cu documente strategice de la nivel european, național, regional și local și prin consultarea cetățenilor, a mediului public, privat și ONG, astfel încât obiectivele specifice să evolueze în identificarea unor axe prioritare și să se concretizeze în proiecte depuse spre finanțare.

Obiectivele specifice (exprimate în termeni "SMART")

Corelarea obiectivelor specifice ale SIDU se face atât cu prioritățile strategiilor și altor documente programatice la nivel european, național, regional, dar și local (menționate pe tot cuprinsul prezentului document), iar prin atingerea acestora SIDU Șimleu Silvaniei va contribui la dezvoltarea locală și regională, dar și la îndeplinirea obiectivelor majore prevăzute prin directivele europene precum și cele asumate de către România la nivel național, regional sau local.

Între obiectivele specifice menționăm:

OS 1 - Creșterea competitivității economice a orașului prin sprijinirea dezvoltării IMM-urilor și creșterea numărului de salariați cu 1% până în 2027.

OS 2 – Dezvoltarea infrastructurii și a conectivității orașului Șimleu Silvaniei, prin dezvoltarea infrastructurii de transport, a mobilității urbane, prin dezvoltarea infrastructurii de apă, canalizare, alimentare cu gaze naturale prin creșterea în medie cu 5% a populației cu acces la această infrastructură, până în 2027.



OS 3 – Îmbunătățirea calității vieții și promovarea incluziunii în Șimleu Silvaniei și prin îmbunătățirea și creșterea calității serviciilor publice și prin creșterea gradului de transparență a administrației publice locale până în 2027, inclusiv prin digitalizarea unor servicii publice.

OS 4 – Îmbunătățirea infrastructurii sanitar-medicale, a condițiilor de desfășurare a actului medical, prin dezvoltarea asistenței medicale și dezvoltarea resursei umane din sistemul de sănătate, prin investiții legate de modernizarea spitalului orașenesc până în 2027.

OS 5 – Îmbunătățirea factorilor de mediu, prin îmbunătățirea managementului deșeurilor, investiții în energie regenerabilă, mobilitate verde, anvelopare construcții și intervenții pentru adaptarea la schimbările climatice, cu reducerea cu 15% a cantității deșeurilor până în 2027.

OS 6 – Valorificarea atracțiilor și obiectivelor turistice de la nivel local, prin îmbunătățirea serviciilor de informare, promovare și marketing turistic, îmbunătățirea condițiilor de desfășurare a activităților culturale protejarea și punerea în valoare a patrimoniului orașului prin promovare turistică, cu creșterea numărului de turiști cu 10% până în 2027.

OS 7 – Dezvoltarea resursei umane la nivelul orașului, prin creșterea calificării și adaptabilității forței de muncă și dezvoltarea activităților de învățare pe tot parcursul vieții, cu creșterea gradului de calificare a forței de muncă cu 2% până în 2027.

OS 8 – Creșterea eficienței consumului energetic prin creșterea ponderii utilizării energiei regenerabile și modernizarea serviciilor de termoficare, cu 10% până în 2027.

Teme orizontale

Temele orizontale care vor fi avute în vedere sunt: Dezvoltarea durabilă și Egalitatea de șanse. Egalitatea de șanse și de tratament are la bază participarea deplină și efectivă a fiecărei persoane la viața economică și socială, fără deosebire pe criteriile de sex, origine rasială sau etnică, religie sau convingeri, dizabilități, vârstă sau orientare sexuală. Egalitatea de șanse și de tratament reprezintă un drept fundamental și o valoare de bază a Uniunii Europene, stipulată în articolul 8 al Tratatului privind Funcționarea Uniunii Europene. Totodată, egalitatea de gen, nediscriminarea, precum și asigurarea accesibilității reprezintă o condiție necesară pentru o creștere inteligentă, sustenabilă și incluzivă, iar Fondurile Europene Structurale și de Investiții reprezintă principalul instrument financiar al Uniunii Europene menit să sprijine implementarea acestor obiective.

Integrarea prin acțiuni transversale este un proces de abordare integratoare prin care se urmărește ca obiectiv permanent organizarea reglementărilor, responsabilităților și resurselor unui proiect astfel încât să se obțină în mod egal beneficii pentru diversele categorii de persoane și prevenirea oricărei forme de discriminare. Prin abordarea integratoare se are în vedere includerea perspectivei egalității de șanse și de tratament, chiar dacă nu există o situație de dezechilibru evident.



Acțiunile transversale nu presupun înlocuirea acțiunilor specifice care sunt folosite ori de câte ori diversele categorii de persoane se află într-o situație defavorabilă, în scopul de a le îmbunătăți statutul. Cele două categorii de acțiuni sunt complementare și se potențează reciproc.

Dezvoltarea durabilă este „dezvoltarea care răspunde nevoilor din prezent, fără a compromite capacitatea generațiilor viitoare de a răspunde propriilor nevoi”, definiție a conceptului de dezvoltare durabilă adoptată în raportul intitulat „Viitorul nostru comun”, elaborat de Comisia Mondială pentru Mediu și Dezvoltare din cadrul Națiunilor Unite în anul 1987.

Există trei dimensiuni majore ale dezvoltării durabile: economică, socială și de mediu. Astfel, aspectele de mediu, dezvoltarea economică și dezvoltarea socială trebuie să fie tratate ca o singură temă. Un ecosistem solid și gestionarea resurselor sunt vitale în contextul de promovare a unei creșteri economice sustenabile, sunt strâns legate de dezvoltarea bazată pe emisii de carbon scăzute și, de asemenea, contribuie în mod semnificativ la consolidarea capacităților de a rezista la efectele schimbărilor climatice. Cu alte cuvinte, pentru ca dezvoltarea să devină durabilă, dezvoltarea economică trebuie să fie decuplată de impactul negativ asupra mediului și să se bazeze pe modele de producție și consum sustenabile.

Dezvoltarea durabilă

Tratatul Uniunii Europene prevede integrarea dezvoltării durabile în toate politicile europene, astfel încât acestea să contribuie de o manieră integrată la îndeplinirea obiectivelor economice, sociale și de mediu. Strategia de Dezvoltare Durabilă a UE (2006) urmărește, alături de Strategia de la Lisabona pentru creștere economică și locuri de muncă, să contribuie la o Europă mai prosperă, mai curată și mai corectă. Pentru a respecta cerințele legislației comunitare, statele membre ale Uniunii Europene trebuie să abordeze conceptul dezvoltării durabile în cadrul tuturor proiectelor și programelor finanțate din fonduri structurale, pentru a contribui la realizarea unei economii europene echilibrate, durabile și inovative.

În implementarea proiectelor trebuie abordate toate cele trei dimensiuni ale conceptului dezvoltării durabile și anume:

- Dimensiunea ecologică privește consumul și producția durabilă, conservarea și managementul resurselor naturale, schimbările climatice și energia curată.
- Dimensiunea economică se referă la dezvoltarea socio-economică (prosperitate economică) și transportul durabil
- Dimensiunea socială vizează incluziunea socială, schimbările demografice și sănătatea publică.

România, în calitate de stat membru al Organizației Națiunilor Unite (ONU) și Uniunii Europene (UE), și-a exprimat adeziunea la cele 17 Obiective de Dezvoltare Durabilă (ODD) ale



Agendei 2030, adoptată prin Rezoluția Adunării Generale a ONU A/RES/70/1, în cadrul Summit-ului ONU pentru Dezvoltare Durabilă din septembrie 2015.

Strategia Națională pentru Dezvoltare Durabilă la orizontul anului 2030 propune o viziune a dezvoltării României în sensul apropierii semnificative a României de nivelul mediu din acel an al țărilor UE.

Îndeplinirea acestor obiective strategice va asigura, pe termen mediu și lung, o creștere economică ridicată și, în consecință, o reducere substanțială a decalajelor economico-sociale dintre România și celelalte state membre ale UE.

Egalitatea de șanse

Promovarea egalității de șanse va contribui la coeziunea socială, atât la nivelul regiunilor de dezvoltare, cât și la nivel național. Dezvoltarea unei culturi a oportunităților egale presupune implicarea directă a tuturor actorilor sociali din sectorul public și privat, inclusiv societatea civilă. Protecția socială și incluziunea socială pot fi promovate prin acțiuni de combatere a discriminării, promovarea egalității de șanse și integrarea în societate a grupurilor vulnerabile care se confruntă cu riscul de marginalizare socială.

Strategia națională în domeniul egalității de șanse între femei și bărbați, Strategia națională pentru protecția, integrarea și incluziunea socială a persoanelor cu handicap, Strategiei Guvernului României pentru îmbunătățirea situației romilor și alte documente strategice privind grupurile vulnerabile din România, își propun să:

- asigure participarea echilibrată a reprezentanților grupurilor marginalizate sau cu potențial crescut de marginalizare pe piața muncii
- asigure egalitatea de șanse în educație și formare profesională a acestor grupuri
- încurajeze antreprenoriatul în rândul membrilor acestor grupuri
- faciliteze reconcilierea vieții profesionale cu viața de familie
- asigure participarea echilibrată a femeilor și bărbaților, a persoanelor cu dizabilități, a persoanelor din grupuri etnice, etc. în procesul decizional.

Comisia Europeană a subliniat necesitatea implementării de măsuri care să prevadă:

- Crearea de locuri de munca mai multe și mai bune pentru femei;
- Includerea unei perspective a genului în toate aspectele calitative ale locurilor de muncă;
- Îmbunătățirea ofertei și calității serviciilor menite să reconcilieze viața profesională și cea privată a bărbaților și femeilor;
- Combaterea stereotipurilor din educație și mass-media, ocuparea locurilor de muncă și sublinierea rolului bărbaților în promovarea egalității;



- Dezvoltarea instrumentelor de evaluare a impactului politicilor din perspectiva genului.

Definirea detaliată a priorităților de dezvoltare

Analiza SWOT (factori interni și externi care influențează dezvoltarea locală) a permis elaborarea direcțiilor strategice pentru dezvoltarea orașului Șimleu Silvaniei. Acestea răspund nevoilor comunității și vor contribui la dezvoltarea infrastructurii și la creșterea calității serviciilor în diferite domenii conducând implicit și la creșterea calității vieții, la creșterea atractivității și a competitivității orașului, la crearea unui mediu care să stimuleze creșterea și diversificarea economică și angajarea forței de muncă, oferind în același timp oportunități atractive pentru generația tânără.

În acest sens au fost identificate și stabilite principalele direcții care să contribuie la dezvoltarea în ansamblu a orașului Șimleu Silvaniei și să răspundă la nevoile identificate, după cum urmează:

- Direcția 1 – Dezvoltare urbană durabilă (transport și mobilitate);
- Direcția 2 – Dezvoltarea infrastructurii locale (educație, sănătate și socială);
- Direcția 3 – Sprijinirea unei economii competitive și a dezvoltării locale (mediu de afaceri și competitivitatea produselor locale);
- Direcția 4 – Îmbunătățirea infrastructurii energetice în orașul Șimleu Silvaniei;
- Direcția 5 – Dezvoltare durabilă a turismului local;
- Direcția 6 – Îmbunătățirea condițiilor de mediu la nivel local și regional;
- Direcția 7 – Dezvoltarea infrastructurii în vederea promovării incluziunii sociale și a reducerii gradului de sărăcie în orașul Șimleu Silvaniei;
- Direcția 8 – Asigurarea unei bune guvernante la nivel local.

Pentru fiecare direcție de dezvoltare au fost stabilite obiective și măsuri necesare pentru atingerea acestora.



Direcția 1 – Dezvoltare urbană durabilă (transport și mobilitate)

Aceasta are ca obiectiv principal **creșterea gradului de mobilitate în interiorul orașului și dezvoltarea de sisteme de transport urban local durabile**. Aceasta se va atinge prin:

1. Reabilitarea și modernizarea rețelei de străzi, pasaje, parcări, alei pietonale, zone pietonale, shared-space, piste de biciclete, accesibilizare spații pentru persoane cu dizabilități. Posibile proiecte ar putea fi legate de: reabilitarea, modernizarea, extinderea străzilor, consolidări, terasamente, refacere și reabilitare drumuri de acces afectate de calamități naturale, reabilitarea podurilor, podețelor, punților pietonale, execuția unui pod peste râul Crasna, amenajarea de piste pentru biciclete / trasee pietonale, realizare, strămutare și modernizare poduri de acces rutier peste râul Crasna, reparații trotuare și accese pietonale, inclusiv pentru persoane cu dizabilități, reabilitare, modernizare treceri la nivel cu calea ferată.
2. Investiții pentru construcția, reabilitarea și modernizarea variantelor de ocolire și a șoselelor de centură. Posibile proiecte ar putea fi legate de realizarea unei variante ocolitoare a orașului.
3. Marcarea și dotarea străzilor, amenajarea și sistematizarea intersecțiilor. Posibile proiecte ar putea fi legate de: semnalizarea adecvată a intersecțiilor și trecerilor de pietoni și introducerea panourilor informative privind date de utilizare generală.
4. Crearea și modernizarea spațiilor de parcare. Posibile proiecte ar putea fi legate de amenajarea de parcări în locurile în care acestea lipsesc și sunt necesare și de reabilitare/modernizare a parcarilor existente, inclusiv extinderea acestora.
5. Investiții în realizarea de rețele de transport integrate, interoperabile. Posibile proiecte ar putea fi legate de: organizarea sistemului de transport în vederea asigurării conexiunii cu localitățile vecine, crearea de operatori locali pentru eficiența transportului local, îmbunătățirea conexiunilor de transport în interiorul orașului, inclusiv asigurarea unui serviciu de transport din/către fiecare cartier al orașului.
6. Modernizarea stațiilor de transport public în comun existente și amenajarea altora noi în zone mai greu accesibile prin proiecte cum ar fi: modernizarea stațiilor de transport din oraș, crearea unor stații noi care să deservească transportul public local, asigurarea accesibilității în stațiile și mijloacele de transport în comun pentru persoanele cu dizabilități, introducerea de automate pentru eliberarea electronică a biletelor de călătorie, furnizarea de informații în stațiile și mijloacele de transport în comun privind alternativele și legăturile cu alte linii de transport, amenajarea de parcări în punctele terminus ale liniilor de transport în comun pentru a încuraja continuarea călătoriei spre punctele de interes cu mijloacele de transport în comun.
7. Modernizarea și dotarea, conform standardelor în materie, a gărilor și autogărilor existente în oraș prin proiecte pentru modernizarea gărilor și autogărilor, inclusiv asigurarea și/sau modernizarea infrastructurii aferente utilităților acestora, dotarea acestora cu sisteme



informatică, automate de eliberare a legitimațiilor de călătorie, elemente de semnalizare mijloace de transport în comun și de acces către obiectivele turistice.

8. Dezvoltarea de sisteme inteligente de monitorizare și fluidizare a traficului prin proiecte de genul: achiziționarea, montarea camerelor de monitorizare a traficului urban și a altor sisteme pentru fluidizarea acestuia.
9. Dezvoltarea de soluții alternative pentru transportul public, prietenoase mediului, pentru proiecte cum ar fi: achiziționarea de mijloace de transport noi ecologice, realizarea și/sau extinderea pistelor pentru bicicliști, inclusiv spații de parcare publice pentru biciclete (și prin crearea de sisteme de bike-sharing).
10. Crearea unor coridoare de mobilitate cu funcții integrate.
11. Derularea de campanii de informare și promovare privind mobilitatea urbană prin proiecte specifice.



Direcția 2 – Dezvoltarea infrastructurii locale (educație, sanatate și socială)

Obiectivul principal este **asigurarea accesului la infrastructură și servicii de educație de calitate pentru toți locuitorii** (crearea/reabilitarea/modernizarea/extinderea infrastructurii educaționale și creșterea actului educațional, îmbunătățirea accesului și participării la educație și instruire de calitate, inclusiv prin acțiuni pentru sprijinirea și stimularea integrării pe piața muncii a tinerilor și adulților fără un loc de muncă) și **asigurarea accesului la infrastructură și servicii sociale și de sănătate de calitate pentru toți locuitorii** (creșterea accesului la servicii de sănătate de calitate, creșterea accesului la infrastructură și servicii sociale de calitate și combaterea sărăciei).

Aceasta se va atinge prin:

1. Reabilitarea/modernizarea/extinderea și dotarea cu echipamente specifice a unităților de învățământ. Proiecte posibile ar fi: reabilitarea/modernizarea/extinderea unităților de învățământ, inclusiv dotarea acestora cu mobilier, elemente de birotică, calculatoare, continuarea dotărilor cu mobilier, echipamente IT și multimedia a unităților școlare, dotarea laboratoarelor și atelierelor din unitățile de învățământ cu echipamente de specialitate, reabilitarea termică a unităților de învățământ, dezvoltarea de soluții TIC pentru servicii de educație online (e-educație) care să permită atât promovarea ofertei de formare, derularea efectivă a programelor de formare profesională, oferirea de informații publicului în domeniul educațional, cât și de a facilita interacțiunea între furnizorii de instruire și persoanele interesate, sisteme informatice de educație e-learning în școlile din oraș.
2. Construcția, modernizarea grădinițelor și a sălilor de sport prin proiecte legate de realizarea și dotarea unui after school, modernizarea și dotarea grădinițelor, construcția de noi grădinițe și dotarea acestora, dar și asigurarea personalului didactic necesar, construirea și dotarea unei săli de sport în cadrul Liceului Șimleu Silvaniei, construirea, modernizarea sălilor de sport aparținătoare unităților de învățământ și dotarea acestora.
3. Îmbunătățirea condițiilor de transport școlar, inclusiv achiziționarea de mijloace de transport (achiziționarea de mijloace de transport pentru transportul elevilor, inclusiv prin achiziționarea de mijloace de transport ecologice pentru transportul elevilor).
4. Investiții în realizarea unui club al elevilor (reabilitarea și dotarea la standarde europene a clubului elevilor).
5. Investiții în realizarea unui centru pentru tineret (construirea și dotarea unui centru pentru tineret).
6. Reducerea ratei de părăsire timpurie a școlii, în special pentru tinerii din comunitățile defavorizate (elaborarea și implementarea la nivel local a unui sistem de monitorizare a fenomenului de părăsire timpurie a școlii, cât și de strategii locale de prevenire/combateră a acestui fenomen, elaborarea și implementarea de programe personalizate de reintegrare în



- procesul educațional a tinerilor care doresc să își continue studiile, promovarea importanței școlarizării în rândul populației care prezintă risc de abandon școlar.
7. Îmbunătățirea calității și eficienței învățământului prin adaptarea ofertei educaționale la cerințele de pe piața muncii (derularea de programe școlare de tip „școala după școală”) accesibile tuturor copiilor, organizarea și derularea de cursuri de formare pentru cadrele didactice, elaborarea de studii privind nevoile de competențe și calificări cerute pe piața forței de muncă, crearea și dezvoltarea parteneriatelor între agenții economici și unitățile școlare, actualizarea planului local de acțiune pentru învățământ și a planurilor de școlarizare, în conformitate cu rezultatele studiilor realizate.
 8. Dezvoltarea și derularea de programe de conștientizare și responsabilizare pentru toate părțile implicate în procesul educațional (realizarea unor campanii de informare/educare a părinților în vederea creșterii gradului de implicare în actul educațional, realizarea unor campanii de conștientizare privind beneficiile școlarizării, dezvoltarea de instrumente care să permită schimbul de experiență și prezentarea de exemple privind importanța școlarizării, dezvoltarea de acțiuni de încurajare a participării active la derularea procesului educațional).
 9. Investiții pentru creșterea accesului la formare profesională continuă, atât în rândul tinerilor, cât și a adulților fără un loc de muncă (investiții pentru sprijinirea participării tinerilor la programe de formare care vizează dobândirea competențelor pentru ocupații cerute pe piața muncii, investiții pentru sprijinirea participării tinerilor la programe de formare care vizează dobândirea competențelor antreprenoriale, sprijinirea inițiativelor locale pentru dezvoltarea capacității antreprenoriale a tinerilor și a persoanelor ce aparțin grupurilor dezavantajate, dezvoltarea, împreună cu unitățile școlare, de programe integrate pentru orientarea tinerilor, care să asigure o tranziție mai ușoară a tinerilor către piața muncii prin furnizare de informații și orientare profesională, înființare de start-up-uri de către tinerii care au urmat în prealabil un program de formare profesională pentru dezvoltarea anteprenoriatului).
 10. Acțiuni de consultare a reprezentanților mediului de afaceri în vederea corelării ofertei de formare cu cerințele specifice pe piața muncii (accesarea și derularea de scheme de grant dedicate programelor de practică pentru tineri în cadrul firmelor și ONG-urilor pentru dobândirea de competențe și experiență pentru inserția pe piața muncii, dezvoltarea unor programe de practică în cadrul firmelor și ONG-urilor, în vederea dobândirii de competențe și experiență pentru inserția pe piața muncii).
 11. Creșterea accesului la infrastructură și servicii de sănătate de calitate pentru toți locuitorii (prin proiecte legate de crearea/reabilitarea/modernizarea/extinderea și diversificarea infrastructurii de sănătate, construirea unei unități medicale și dotarea cu aparatură de specialitate și echipamente informatice, reabilitarea și modernizarea serviciului de ambulanță



- și dotarea cu aparatură de specialitate și echipamente informatice, sprijin pentru crearea, extinderea și diversificarea serviciilor preventive de sănătate, a serviciilor medicale destinate prevenirii și controlului bolilor cu impact major asupra stării de sănătate a populației, sprijin pentru îmbunătățirea/modernizarea cabinetelor de medicină de familie, în vederea creșterii calității actului medical și a îngrijirii medicale).
12. Acțiuni de educare și promovare în domeniul sănătății (derularea de programe în parteneriat cu medicii de familie și/sau alte instituții/autorități locale în rândul populației, pentru creșterea nivelului de educație în vederea menținerii și îngrijirii sănătății, cât și a adoptării unor comportamente sănătoase în scopul prevenirii îmbolnăvirilor, sprijinirea creșterii rolului medicului de familie ca și consilier de sănătate pentru locuitorii orașului).
 13. Creșterea accesului la infrastructură și servicii sociale de calitate și combaterea sărăciei (crearea, reabilitarea și modernizarea infrastructurii de servicii sociale, inclusiv dotarea cu echipamente, înființarea și dotarea unor centre multifuncționale pentru persoanele vârstnice, înființarea și dotarea de centre de îngrijire și asistență socială pentru persoanele cu dizabilități, reabilitarea secției Centrului de Recuperare și Reabilitare Neuropsihiatrică Șimleu Silvaniei, înființarea și dotarea unui centru pentru pacienți cu boli psihice, crearea de servicii specializate pentru îngrijirea la domiciliu, transformarea unităților medicale închise în centre de servicii multifuncționale, construirea de locuințe sociale pentru familii defavorizate care locuiesc în condiții improprietăți (nu au alimentare cu apă potabilă, canalizare, posibilități de încălzire a locuinței în perioada iernii), construirea de locuințe sociale pentru tineri, renovarea/transformarea/modernizarea clădirilor abandonate în centre comunitare).
 14. Derularea de programe de promovare destinate accesului la servicii sociale de calitate și combaterii sărăciei (realizarea de activități care au în vedere intensificarea intervențiilor sociale pentru prevenirea și combaterea fenomenului „copiii străzii”, dezvoltarea parteneriatelor public-privat care furnizează servicii sociale de interes general).
 15. Modernizarea managementului public în administrarea politicilor publice de asistență socială (creșterea calității și numărului serviciilor sociale oferite de Direcția de Asistență Socială a Orașului, accesarea și derularea de scheme de grant ce vizează crearea sau dezvoltarea serviciilor sociale, specializarea resurselor umane implicate în furnizarea serviciilor sociale).



Direcția 3 – Sprijinirea unei economii competitive și a dezvoltării locale (mediu de afaceri și competitivitatea produselor locale)

Obiectivele sunt legate de crearea unui mediu de afaceri atractiv, dinamic și competitiv și sprijinirea competitivității produselor locale. Aceasta se va putea realiza prin proiecte legate de:

1. Sprijinirea inovării și competitivității mediului economic, stimularea mediului anteprenorial (crearea și/sau extinderea diferitelor tipuri de structuri regionale/locale de sprijinire a afacerilor (construirea, modernizarea, extinderea de clădiri și anexe aferente, exclusiv pentru activități de producție și servicii pentru firme, construirea/extinderea infrastructurii rutiere în interiorul structurii și a drumurilor de acces, crearea, modernizarea, extinderea utilităților de bază din interiorul structurii de afaceri), încurajarea firmelor care folosesc resursele umane și materiale existente la nivel local, susținerea dezvoltării IMM-urilor, revitalizarea și reconversia zonelor industriale, sprijin pentru dezvoltarea structurilor de afaceri existente, sprijin pentru crearea de clustere în domenii ce pot conduce la creșterea competitivității locale și regionale.
2. Sprijin pentru domenii competitive și sisteme productive integrate, inclusiv pentru dezvoltarea de produse, servicii și procese tehnologice noi, cu valoare adăugată crescută, inclusiv „verzi” (sprijin pentru agenții economici care dezvoltă produse favorabile mediului).
3. Îmbunătățirea accesului firmelor la servicii de afaceri de calitate, inclusiv sprijinirea firmelor tinere și a antreprenorilor tineri (sprijinirea la nivel local a firmelor tinere în primii ani de activitate, pentru ca acestea să aibă premisele de a reuși, crearea de start-up-uri de către tinerii antreprenori și persoane dezavantajate, sprijinirea dezvoltării capacității anteprenoriale a tinerilor, reamenajarea terenurilor, clădirilor, siturilor industriale dezafectate/abandonate (inclusiv activități de demolare) și pregătirea acestora pentru noi activități economice.
4. Încurajarea și dezvoltarea agroturismului (creșterea accesibilității, creșterea gradului de acoperire cu utilități de bază, creșterea calității serviciilor de educație și medicale, încurajarea activităților meșteșugărești/artizanale, inclusiv de comercializare.
5. Dezvoltarea de servicii de promovare a producătorilor locali (organizarea de evenimente de promovare a producătorilor locali: expoziții, târguri, congrese, forumuri), stimularea participării producătorilor locali la evenimente de promovare, atât interne, cât și externe și acțiuni pentru promovarea producătorilor locali, atât la nivelul orașului, cât și la nivelul microregiunii, județului sau regiunii (campanii de promovare a agenților economici, a identității firmelor și produselor/pachetelor de servicii ale acestora, sprijin pentru internaționalizare, participare la târguri, evenimente de profil, interne și internaționale.
6. Sprijinirea activităților cu profil agricol (crearea, dezvoltarea și îmbunătățirea infrastructurii asociate dezvoltării agriculturii, susținerea înființării de grupuri de producători, asociații,



cooperative, promovarea agriculturii ecologice și instruirea producătorilor agricoli cu privire la cerințele tehnologice specifice agriculturii ecologice, modernizarea și dezvoltarea exploatațiilor agricole, dezvoltarea activităților conexe/neagricole, specializarea și eficientizarea agriculturii, susținerea/promovarea asocierii în domeniul agricol), încurajarea activităților economice alternative, care să permită crearea de noi locuri de muncă (cultivarea și procesarea produselor agricole ecologice: ciuperci, fructe de pădure, plante medicinale, produse apicole; colectarea și procesarea produselor agricole, prelucrarea lemnului), realizare/extindere/reabilitare/modernizare a piețelor publice, comerciale, târguri, oboare, etc. (realizare căi de acces, platforme, parcări, alei pietonale și auto, împrejurimi, grupuri sanitare, racorduri la rețelele de utilități, platforme depozitare gunoi), înființarea de centre locale pentru colectarea produselor agricole (în vederea exportului, vânzării, etc), sprijin pentru demararea sau dezvoltarea unei afaceri ce vizează procesarea produselor agricole sau de origine animală.



Direcția 4 – Îmbunătățirea infrastructurii energetice în orașul Șimleu Silvaniei

Obiectivele acestei direcții sunt legate de creșterea eficienței energetice și de creșterea gradului de utilizare a resurselor regenerabile. Proiectele posibile sunt pentru:

1. Modernizarea, extinderea sistemului de iluminat public și a rețelei de gaze naturale, inclusiv introducerea soluțiilor pentru crearea, valorificarea energiilor regenerabile în sectorul rezidențial și public (reabilitarea, modernizarea și extinderea sistemului de iluminat public, reabilitarea, modernizarea și extinderea rețelei de gaze naturale).
2. Reabilitarea și modernizarea termică a clădirilor publice, locuințelor și a întreprinderilor private (reabilitarea și modernizarea termică a clădirilor, locuințelor și firmelor, reabilitarea, modernizarea sistemelor de încălzire ale clădirilor publice și a blocurilor de locuințe, reabilitarea și modernizarea rețelei de distribuție a energiei termice).
3. Crearea, dezvoltarea și utilizarea surselor de energie regenerabilă (crearea unei centrale eoliene pentru producerea energiei electrice).
4. Reabilitare termică și creșterea gradului de independență energetică prin utilizarea surselor de energie regenerabilă (reabilitarea și modernizarea termică a clădirilor, precum și a sistemelor de alimentare cu căldură pentru încălzirea și prepararea apei calde menajere, prin folosirea panourilor solare sau a altor elemente inovative).



Direcția 5 – Dezvoltare durabilă a turismului local

Obiectivul acestei direcții este sprijinirea valorificării potențialului turistic existent. Proiectele posibile sunt pentru:

1. Îmbunătățirea imaginii orașului Șimleu Silvaniei (modernizare arhitecturală și peisagistică a orașului, modernizarea arhitecturală și peisagistică a centrului orașului, crearea și promovarea unui brand local, renovarea/transformarea/modernizarea clădirilor abandonate de pe raza orașului).
2. Dezvoltarea infrastructurii de turism și de agrement, promovarea potențialului turistic (crearea/reabilitarea/modernizarea drumurilor de acces către zonele de interes turistic, reabilitarea/renovarea obiectivelor turistice ce aparțin patrimoniului cultural, istoric, religios, crearea/reabilitarea/modernizarea/extinderea spațiilor de cazare, inclusiv a infrastructurii de agrement conexe, dezvoltarea și extinderea sistemului existent de semnalizare a obiectivelor turistice (panouri, hărți turistice pe drumurile locale, județene, naționale, gări, autogări, intersecții, etc.), dezvoltarea infrastructurii de agrement asociate sporturilor de iarnă, realizarea/modernizarea traseelor turistice, a rețelei de cabane și camping, dezvoltarea și diversificarea infrastructurii fizice de agrement necesară petrecerii timpului liber, crearea/modernizarea centrelor de informare și promovare turistică, modernizare turistică a zonei Dealurile Măgurii, reabilitarea, modernizarea drumului spre zona Cetatea Dacidava, asigurarea electricității zonei, amenajarea unor zone speciale de popas, de campare, etc. în scopul atragerii turiștilor, crearea, amenajarea, modernizarea zonelor de agrement).
3. Dezvoltare economică locală prin valorificarea specificului turistic local, montan, gastronomic, vânătoare, pescuit, etc. (investiții în dezvoltarea turismului urban și agroturismului, sprijin pentru organizarea și derularea de târguri, expoziții, manifestări culturale, festivaluri, sprijin pentru derularea de campanii de promovare integrată a produsului turistic local la târguri de profil, interne și internaționale, derularea de campanii de reconstrucție și promovare a tradițiilor locale (festivaluri, târguri, expoziții interne și internaționale).
4. Valorificarea durabilă a patrimoniului cultural cu potențial turistic (restaurarea monumentelor istorice, a clădirilor și monumentelor de patrimoniu, conservarea patrimoniului cultural al orașului, derularea de activități culturale de reconstrucție și afirmare a tradițiilor deosebite din oraș).
5. Realizarea de parteneriate și activități la nivelul microregiunii Nord-Vest și nu numai, în vederea promovării și îmbunătățirii potențialului turistic (dezvoltarea de rețele de comunicare între centrele de informare și promovare turistică din zonă și cele naționale/internaționale,



integrarea standardizată a acestora prin interconectare, sprijin pentru organizarea și derularea de târguri, expoziții, manifestări culturale, festivaluri la nivelul microregiunii).



Direcția 6 – Îmbunătățirea condițiilor de mediu la nivel local și regional

Obiectivele acestei direcții sunt legate de protejarea mediului, a biodiversității și a peisajului prin realizarea de investiții specifice și prin valorificarea siturilor naturale, și pentru îmbunătățirea calității mediului, și reabilitarea/tratarea siturilor/solurilor contaminate și/sau poluate. Proiectele posibile sunt pentru:

1. Investiții în crearea/reabilitarea/modernizarea/extinderea rețelelor de apă potabilă și canalizare la nivel local (modernizarea, extinderea rețelei de furnizare a apei potabile, modernizarea și extinderea rețelei de canalizare, construirea și/sau extinderea, re tehnologizarea, reabilitarea și modernizarea instalațiilor de epurare a apelor uzate menajere și/sau industriale).
2. Investiții în sisteme de management integrat al deșeurilor (dezvoltarea sistemelor integrate de management al deșeurilor, achiziționarea de echipamente pentru realizarea colectării selective a deșeurilor, construcția de stații de sortare, de tratare, construcția de depozite ecologice, achiziții de mijloace de transport ecologice, construirea facilităților de sortare, compostare și reciclare, investiții pentru curățenia orașului, ecologizarea terenurilor afectate de depozitarea ilegală a deșeurilor).
3. Investiții în sisteme de management al riscurilor și a creșterii capacității de intervenție în situații de urgență (reabilitarea, amenajarea cursurilor de apă, reabilitări ale cursurilor de apă afectate de calamități, lucrări de stabilizare și protecție a terenurilor împotriva alunecărilor și de combatere a eroziunii solului, amenajarea/consolidarea malurilor râurilor și a zonelor adiacente acestora, execuția de sisteme colectoare și de dirijare a apelor pluviale, realizarea/modernizarea/reabilitarea podurilor, podețelor, punților pietonale, investiții în amenajarea cursurilor apă și realizarea unor sisteme de avertizare-alarmare sonoră a populației și a obiectivelor din zonele potențial afectate, investiții ce vizează implementarea sistemelor de monitorizare a calității factorilor de mediu (apă, aer, sol), precum și a poluării fonice, investiții ce urmăresc stoparea poluării, respectiv depoluarea râurilor și a lacurilor, inclusiv acțiuni de repopulare a acestora, investiții pentru stabilizarea versanților din apropierea căilor de acces, realizarea lucrărilor de prevenire, respectiv de combatere a fenomenelor de pantă cum sunt: reîmpăduriri, reabilitări cursuri de apă afectate de calamități, amenajări torenți, lucrări de stabilizare și protecție a terenurilor împotriva alunecărilor, alte lucrări de combatere a eroziunii solului, modernizarea sistemului de dezăpezire, prin achiziția de mijloace tehnice necesare pentru intervenții).
4. Derularea de programe de împădurire, de creare a unor perdele forestiere și spații verzi (conservarea mediului înconjurător asociată cu conservarea terenurilor, pădurilor și peisajului,



- dezvoltarea și valorificarea domeniului silvic, creșterea suprafețelor împădurite, derularea de programe de creare de perdele forestiere de protecție a terenurilor agricole).
5. Prezervarea biodiversității (realizarea de studii de evaluare a stării de conservare a habitatelor și speciilor din ariile naturale protejate aparținătoare orașului, elaborarea sau actualizarea planurilor, strategiilor de management a ariilor naturale protejate (inclusiv prin utilizarea sistemelor GIS – Sisteme Informaționale Geografice), investiții în infrastructura de uz public orientată spre protecția și gestionarea mediului în ariile naturale protejate, organizarea și derularea de campanii de conștientizare publică în ceea ce privește protecția mediului, investiții în derularea de cursuri de instruire pentru personalul ariilor naturale protejate, încurajarea voluntariatului în acțiunile de curățare a mediului înconjurător, promovarea unui comportament responsabil față de mediu).
 6. Investiții în derularea de programe de conștientizare și responsabilizare a locuitorilor și agenților economici privind protecția mediului (organizarea și derularea de campanii de conștientizare publică în ceea ce privește protecția mediului).
 7. Acțiuni în vederea extinderii și modernizării infrastructurii de agrement și sportive (înființare grădina Măgura din cadrul proiectului „Complex multifuncțional Măgura”, amenajarea, extinderea și modernizarea zonelor verzi (parcuri, scuaruri, etc.), amenajarea, extinderea și modernizarea zonelor de agrement (spații de promenadă), amenajarea, extinderea și modernizarea infrastructurii sportive (stadioane, săli polivalente și de sport), amenajarea, extinderea și modernizarea spațiilor verzi și a parcurilor pentru copii, amenajarea, extinderea și modernizarea spațiilor de joacă pentru copii în fiecare cartier al orașului, realizarea/modernizarea/extinderea bazelor sportive, amenajarea cursurilor de apă și crearea unor spații de agrement).
 8. Decontaminarea/curățarea/tratarea suprafețelor industriale poluate (investiții pentru identificarea riscurilor asociate siturilor potențial contaminate sau contaminate, investiții în crearea și implementarea unor planuri de acțiune privind decontaminarea siturilor potențial contaminate sau contaminate).
 9. Investiții pentru pregătirea siturilor decontaminate pentru noi activități economice și/sau sociale (modernizarea/extinderea clădirilor și anexelor aferente, care vor fi utilizate de operatorii economici, pentru activități de producție și/sau servicii, modernizarea/extinderea infrastructurii rutiere/ feroviare din interiorul structurii de afaceri și a drumurilor de acces, dotarea cu echipamente a structurilor de sprijinire a afacerilor construite/modernizate/extinse.



Direcția 7 – Dezvoltarea infrastructurii în vederea promovării incluziunii sociale și a reducerii gradului de sărăcie în orașul Șimleu Silvaniei

Obiectivele acestei direcții sunt legate de promovarea incluziunii sociale prin regenerarea zonelor aflate în declin. Proiectele posibile sunt pentru:

1. Extinderea, diversificarea și îmbunătățirea accesului grupurilor vulnerabile și a comunităților izolate la condiții bune de locuire (construcția de locuințe sociale pentru grupurile dezavantajate (inclusiv comunitatea romă), care locuiesc în condiții improprii, transformarea unităților medicale închise în centre de servicii multifuncționale).
2. Investiții în infrastructura de sănătate, educație și ocupare, servicii sociale, (amenajare bibliotecă și muzeu în „Complexul multifuncțional Măgura”, amenajare centru cultural recreativ în „Complexul multifuncțional Magura”, amenajare „Complex multifuncțional Măgura”, derularea de programe orientate către asigurarea accesului gratuit și universal al copiilor/ tinerilor aparținând minorității romilor la educație, derularea de programe pentru promovarea educației incluzive prin eliminarea segregării și combaterea discriminării (școala după școală, sau a doua șansă), reducerea ratei de părăsire timpurie a școlii, în special în cazul populației rome, organizarea și derularea de cursuri de formare pentru mediatorii școlari, sanitari, cadre didactice în domeniul educației incluzive, educației interculturale, sprijinirea facilității accesului persoanelor dezavantajate la servicii de informare, consiliere, formare profesională și mediere pe piața muncii, acțiuni preventive și active de integrare pe piața muncii pentru grupuri vulnerabile, creșterea accesului la formare profesională continuă, crearea/ reabilitarea/ modernizarea/ extinderea infrastructurii educaționale, crearea, reabilitarea, modernizarea, extinderea infrastructurii de servicii sociale, inclusiv dotarea acestora, crearea/ reabilitarea/ modernizarea/ extinderea infrastructurii de sănătate adaptată la nevoile populației defavorizate, crearea, reabilitarea, modernizarea, extinderea centrelor comunitare care acordă servicii sociale integrate (educație, sănătate, ocupare, dezvoltare comunitară), înființarea de centre de îngrijire și asistență socială pentru persoanele cu handicap, vârstnici, identificarea de oportunități pentru integrarea pe piața muncii a persoanelor cu dizabilități).
3. Stimularea ocupării prin intermediul activităților economice sociale (sprijinirea inițiativelor locale pentru dezvoltarea capacității antreprenoriale a persoanelor ce aparțin grupurilor dezavantajate).
4. Activități de dezvoltare comunitară integrată (informare/consiliere/mediere, etc), în vederea creșterii gradului de coeziune și consens la nivelul comunității (organizare de campanii pentru combaterea discriminării).



Dirrecția 8 – Asigurarea unei bune guvernante la nivel local

Obiectivele acestei direcții sunt legate de îmbunătățirea coeziunii dintre administrația publică locală și cetățeni și creșterea transparenței. Proiectele posibile sunt pentru:

1. Dezvoltarea capacității de planificare strategică (pregătirea personalului din administrația publică în domenii strategice, respectiv: managementul proiectelor, achiziții publice, management financiar, resurse umane, digitalizare, etc.), creșterea capacității administrației publice locale în dezvoltarea și implementarea de proiecte, consolidarea capacității administrative a autorităților locale în vederea accesării fondurilor comunitare (realizarea de planuri, strategii și proiecte, implementarea și monitorizarea acestora, elaborarea/revizuirea strategiilor de dezvoltare, planurilor urbanistice și de amenajare a teritoriului și a altor planuri și strategii).
2. Formarea personalului din administrația publică (training și formare profesională continuă, dezvoltarea de programe de formare profesională pentru salariații UAT Șimleu Silvaniei, în special cele ce vizează instruirea la locul de muncă și cele tip online).
3. Stimularea schimburilor de experiență și a cooperării teritoriale (organizarea de schimburi de experiență cu autorități locale din România sau Uniunea Europeană, creșterea performanțelor administrației publice locale și a interacțiunii acesteia cu cetățeanul prin implementarea unor soluții de e-guvernare la nivelul orașului, participarea în programele ce vizează transferul de expertiză din partea altor instituții de profil din Uniunea Europeană).
4. Implementarea sistemelor informatice tip e-administrație (realizarea de puncte pentru accesul publicului la informare (PAPI – Punct de Acces Public la Informație).
5. Implementarea sistemelor de management (investiții în implementarea și certificarea sistemelor de management al calității și implementarea și certificarea sistemelor de management integrate Calitate-Mediu, eficientizarea activității administrației publice locale).
6. Continuarea reformei în administrația publică (reabilitare/extindere/modernizare sediu administrativ Primărie, realizarea delimitării domeniului public și privat al Primăriei, cadastrarea orașului).



Includerea strategiilor de dezvoltare locală ale actorilor implicați în strategia de dezvoltare

Strategiile din zonele urbane vor fi promovate printr-o abordare integrată și bazată pe realitatea din teritoriu a dezvoltării teritoriale, integrarea însemnând în acest caz o politică multisectorială, o guvernanta pe mai multe niveluri și cu implicarea mai multor părți interesate și o strategie multiteritorială gestionată la nivelul comunității (ținând cont de recomandările Comisiei Europene din Manualul privind Strategiile de Dezvoltare Durabilă). Principalele elemente constitutive care caracterizează abordarea dezvoltării urbane durabile și integrate vor avea în vedere:

- promovarea unei viziuni strategice;
- promovarea integrării tuturor nivelurilor de intervenție, de la cartiere până la teritorii mai vaste;
- guvernanta pe mai multe niveluri și cu implicarea mai multor părți interesate, care coordonează diferiți actori în funcție de rolurile, abilitățile și nivelurile de intervenție ale acestora, asigurând implicarea activă a cetățenilor;
- abordare integrată între sectoare, care impulsionează orașele să colaboreze în mai multe domenii de politică;
- integrarea mai multor surse de finanțare;
- promovarea logicii orientate spre rezultate și stabilirea cadrelor de monitorizare și evaluare.

Astfel vor fi integrate strategiile existente la nivelul orașului Șimleu Silvaniei:

- Strategia locală de dezvoltare durabilă a orașului Șimleu Silvaniei pentru perioada 2014-2020;
- Raport strategic și Plan de acțiune privind energia durabilă Șimleu Silvaniei – 2016-2020;
- Planul de Mobilitate Urbană Durabilă a orașului Șimleu Silvaniei;
- Planul urbanistic general;
- Plan de acțiune privind energia durabilă Șimleu Silvaniei;
- Alte documente strategice la nivelul UAT Șimleu Silvaniei.

Corelarea strategiilor în definirea unei strategii regionale

Obiectivele abordării pentru elaborarea strategiei sunt:

- Îmbunătățirea întregului proces decizional, incluzând prioritizarea politicilor publice, precum și eficientizarea și transparentizarea cheltuielilor publice;
- Sprijinirea creării unor obiective strategice și a unor opțiuni de politici publice bazate pe dovezi, pentru decidenți, cu ajutorul cercetării și al datelor axate pe impact;
- Eficientizarea procesului de elaborare a documentelor strategice și coordonarea pregătirii și a managementului documentelor strategice între diferitele sectoare



- Consolidarea legăturii cu prioritățile regionale, naționale, strategiile sectoriale și documentele strategice în scopul reducerii elementelor redundante și pentru a crește eficiența intervențiilor.

Strategia integrată de dezvoltare urbană contribuie la îndeplinirea obiectivelor din Strategia Județului Sălaj, strategie care urmărește pe de o parte atingerea unor obiective transversale și pe de altă parte atingerea unor obiective strategice.

Obiective transversale:

1. Transformarea digitală a județului Sălaj în vederea creșterii capacității administrative, debirocratizării și eficientizării activității instituțiilor publice, creșterii rezilienței, dezvoltării durabile și creșterii calității vieții.
2. Dezvoltarea durabilă a județului în vederea atingerii indicatorilor aferenți celor 17 obiective de dezvoltare durabilă dezvoltate de ONU (Sustainable Development Goals).
3. Participare civică și creșterea nivelului de implicare, transparență și responsabilitate a tuturor actorilor locali.

Obiective strategice:

1. Dezvoltarea unei economii durabile și diversificate
2. Dezvoltarea sistemului educațional în relație cu cerințele pieței locale și cu meseriile viitorului
3. Creșterea conectivității fizice și digitale
4. Creșterea calității vieții și dezvoltarea teritorială echilibrată la nivel de județ
5. Asigurarea unui mediu de viață verde, nepoluat
6. Întărirea capacității administrative ridicate la nivelul administrațiilor locale și a administrației județene
7. Identitate județeană coerentă care integrează tradițiile și valorile locale.



Capitolul 5. Estimarea necesităților de finanțare

Cuantificarea nevoilor UAT din diferite surse de finanțare (fonduri comunitare, buget de stat, buget local, fonduri private, etc.)

Intervențiile pentru dezvoltarea socio-economice a orașului Șimleu Silvaniei pot fi realizate prin susținerea financiară din bugetul local, din fonduri nerambursabile guvernamentale, din fonduri nerambursabile europene, din fonduri rambursabile (de genul creditelor). La acestea se adaugă posibilitatea dezvoltării parteneriatelor de tip public-privat, care s-au dovedit a fi soluția potrivită pentru rezolvarea anumitor probleme comunitare în multe dintre statele europene dezvoltate. Fiecare dintre aceste posibile modalități de susținere a proiectelor locale prezintă avantaje și dezavantaje. În primul rând, susținerea proiectelor din bugetul local este cea mai puțin recomandată soluție deoarece fondurile din această sursă sunt extrem de limitate, iar disponibilitatea financiară a acestora este relativă (variația încasărilor la bugetul local).

În ceea ce privește necesarul de finanțare pentru perioada 2021- 2030, baza de date din anul 2020 (referitoare la Cadrul European pentru Orașele Durabile), realizată de Ministerul Lucrărilor Publice, Dezvoltării și Administrației împreună cu Banca Mondială cu ocazia elaborării Politicii Urbane a României, bază de date ce include o serie amplă de indicatori utilizați pentru analiza stadiului de dezvoltare urbană la nivel național, la capitolul 8. Încurajarea administrării durabile și gestionarea financiară a orașului, Bugetul estimat pentru investiții de capital 2021-2030 sunt menționate următoarele date:

Figură 66 Buget estimat pentru Investiții

Buget estimat pentru Investiții de Capital 2021-2030	
	11.520.064,44 euro

Fondurile nerambursabile prezintă dezavantajul costurilor (financiare și temporale) aferente documentațiilor pentru cererea de finanțare și raportărilor tehnice și financiare. În plus, este necesară cofinanțarea locală a proiectelor și finanțarea în totalitate a cheltuielilor neeligibile, ceea ce pentru administrația publică poate reprezenta o problemă, mai ales în cazul programelor de finanțare care prevăd cote mari ale contribuției locale. Avantajul principal al surselor de finanțare nerambursabile prin programe ale Uniunii Europene este că, pentru administrațiile publice locale, procentul de cofinanțare este relativ redus (pentru majoritatea programelor), iar valorile investițiilor sunt mari și chiar foarte mari, raportat la nevoile comunităților și la posibilitatea de cofinanțare. Finanțarea din fonduri europene nerambursabile este, în mod cert, cea mai recomandată modalitate de susținere financiară a proiectelor cuprinse în Strategie. De aceea, majoritatea acțiunilor prevăzute în SIDU se bazează pe programe cu finanțare europeană.



Structura de finanțare conform proiecțiilor actuale ale ghidurilor de finanțare:

- 85% din valoarea eligibilă a proiectului va putea fi atrasă din FEDR
- 13% din fonduri de la bugetul de stat
- 2% de la bugetul local.



Lista cu proiecte pentru finanțare din programul 2021-2027

Pentru perioada 2021-2027, urmare a unei analize aprofundate a necesităților la nivelul UAT Șimleu Silvaniei, dar și a capacității și posibilităților financiare, tehnice și umane s-a stabilit lista proiectelor prioritare. Acestea se regăsesc menționate în Anexa 1 – Lista proiectelor prioritare a prezentului document. Proiectele propuse nu vor afecta zonele naturale protejate și vor respecta conservarea habitatelor naturale, a florei și faunei sălbatice.

Mecanismul de prioritizare a proiectelor

Mecanismul de prioritizare a proiectelor are obiectivul de a stabili o matrice de evaluare a impactului pe care proiectele le au asupra dezvoltării comunității, corelate cu nevoile identificate la nivelul orașului și care răspund la prioritățile de investiții cum reies din documentele strategice de la nivel european, național și regional, astfel încât să se asigure dezvoltarea integrată locală.

Pentru administrația locală, cel mai important aspect în dezvoltarea de proiecte o reprezintă sursele de finanțare nerambursabile, deoarece acestea constituie un stimulent care asigură subvenționarea unor investiții consistente și de mare anvergură.

Alegerea investițiilor prioritare se va realiza printr-o examinare în vederea constatării dacă aceasta se încadrează în bugetul disponibil, aspect care va fi identificat prin analiza tipului de proiect, în funcție de punctajul obținut, astfel:

Figură 67 Mecanism de prioritizare a proiectelor

Nr. crt.	Norme de analizat în prioritizarea investițiilor	Mecanismul de calcul a îndeplinirii normelor	Punctaj
----------	--	--	---------



P1	Capacitatea proiectului de a răspunde la direcțiile de dezvoltare	<p>Proiectul răspunde la următoarele direcții de investiție:</p> <ul style="list-style-type: none"> - Direcția 1 – Dezvoltare urbană durabilă (transport și mobilitate); - Direcția 2 – Dezvoltarea infrastructurii locale (educație, sănătate și socială); - Direcția 3 – Sprijinirea unei economii competitive și a dezvoltării locale (mediu de afaceri și competitivitatea produselor locale); - Direcția 4 – Îmbunătățirea infrastructurii energetice în orașul Șimleu Silvaniei; - Direcția 5 – Dezvoltare durabilă a turismului local; - Direcția 6 – Îmbunătățirea condițiilor de mediu la nivel local și regional; - Direcția 7 – Dezvoltarea infrastructurii în vederea promovării incluziunii sociale și a reducerii gradului de sărăcie în orașul Șimleu Silvaniei; - Direcția 8 – Asigurarea unei bune guvernante la nivel local. <p><i>Fiecare direcție de investiții reprezintă 5 puncte. Pentru acordarea unui punctaj se va analiza gradul în care proiectul propus răspunde la una sau mai multe direcții de investiție de la nivelul comunității. În cazul în care un proiect atinge două dintre direcțiile strategiei, punctajul obținut va fi de 10 puncte.</i></p>	40 puncte
P2	Gradul în care proiectul răspunde la obiectivele de dezvoltare a orașului, în funcție de nevoile stringente	<p>Obiective de dezvoltare:</p> <ul style="list-style-type: none"> - Tranziția către o economie cu emisii scăzute de carbon 20 puncte; - Îmbunătățirea calității vieții din punct de vedere economic, social și/sau recreativ 15 puncte; - Creșterea atractivității turistice 10 puncte; - Proiectul nu atinge nici una dintre nevoile stringente de dezvoltare identificare 0 puncte. <p><i>În situația în care investiția propusă atinge mai mult de una dintre nevoile stringente, se va analiza și justifica asupra cărei nevoi răspunde cel mai bine proiectul.</i></p>	20 puncte



P3	Gradul în care investiția acoperă nevoile comunității	Investiția se dorește a se implementa în: <ul style="list-style-type: none"> - Zona orașului Șimleu Silvaniei și a localităților aparținătoare 15 puncte; - Zona orașului Șimleu Silvaniei (cel puțin 2 zone distincte ale orașului) 10 puncte; - A unei singure zone a orașului Șimleu Silvaniei 5 puncte. 	15 puncte
P4	Disponibilitatea surselor de finanțare nerambursabile care pot fi atrase pentru realizarea proiectului	Identificarea unor surse de finanțare a investițiilor: <ul style="list-style-type: none"> - Încadrarea investițiilor în cadrul unui program cu finanțare nerambursabilă 10 puncte; - Investiția nu poate fi încadrată în cadrul unui program cu finanțare nerambursabilă 0 puncte; 	10 puncte
P5	Gradul în care investiția propusă se încadrează în perioada de implementare a programului	<ul style="list-style-type: none"> - Investiția se încadrează în perioada de implementare a programului cu finanțare nerambursabilă – 5 puncte; - Investiția nu se încadrează în perioada de implementare a programului cu finanțare nerambursabilă – 0 puncte. 	5 puncte
P6	Gradul în care investiția propusă este complementară cu alte proiecte implementate/în curs de implementare/propuse spre finanțare	Investiția este complementară: <ul style="list-style-type: none"> - cu un număr egal sau mai mare de 3 proiecte de la nivelul comunității 10 puncte; - cu unu sau două proiect/e de la nivelul comunității 5 puncte; - nu este complementar cu niciun proiect 0 puncte. 	10 puncte
PUNCTAJ TOTAL			100 PUNCTE



Capitolul 6. Indicatori de realizare a obiectivelor strategiei

Pentru prioritățile din cadrul Strategiei UAT Șimleu Silvaniei sunt prezentați un număr de indicatori cheie selectați din setul de indicatori care urmează a fi agreat la nivelul **Orașului Șimleu Silvaniei**.

Indicatori de monitorizare (structurați pe domeniile strategice) care trebuie urmăriți sunt următorii:

Figură 68 Indicatori de monitorizare

Domenii	Indicator	Surse de date
Infrastructura		
Drumuri	Lungimea totală de drumuri europene, naționale, județene (Km)	Compania Națională de Administrare a Infrastructurii Rutiere
	Lungimea totală de străzi (Km)	Primăria Șimleu Silvaniei
	Sporul anual de drumuri (%)	Primăria Șimleu Silvaniei
Rețele de distribuție	Lungimea totală rețea canalizare (Km)	Primăria Șimleu Silvaniei
	Sporul anual rețele de distribuție apa (%)	Primăria Șimleu Silvaniei
	Sporul anual rețele de distribuție caldura (%)	Primăria Șimleu Silvaniei
	Sporul anual rețea de canalizare (%)	Primăria Șimleu Silvaniei
Comunicații	Număr total abonați rețele de comunicații	Furnizorii de servicii
	Sporul anual al conectării la rețele de comunicații (%)	Furnizorii de servicii
Servicii publice	Numărul total de cetățeni deserviți (anual)	Primăria Șimleu Silvaniei
	Numărul de reclamații	Primăria Șimleu Silvaniei
Locuințe	Număr de persoane fără locuință	Primăria Șimleu Silvaniei
	Persoane fără locuință (% din totalul populației rezidente în oraș)	Primăria Șimleu Silvaniei



	Prețul mediu al unei locuințe, raportat la venitul mediu anual pe gospodărie	Primăria Șimleu Silvaniei
	Locuințe fără acces la infrastructura de bază (energie, apa, canalizare) (%)	Primăria Șimleu Silvaniei
	Suprafața de locuit pe locuitor (m2)	Primăria Șimleu Silvaniei
	Rezidenți care achiziționează și dețin locuințe în proprietate	Primăria Șimleu Silvaniei
	Populație care locuiește în locuințe sociale (%)	Primăria Șimleu Silvaniei
	Populație care locuiește în locuințe închiriate (%)	Primăria Șimleu Silvaniei
	Număr de locuințe convenționale	Primăria Șimleu Silvaniei
	Locuire în case (%)	Primăria Șimleu Silvaniei
	Locuire în apartamente (%)	Primăria Șimleu Silvaniei
	Locuire în alte tipuri de locuințe (%)	Primăria Șimleu Silvaniei
	Numărul de locuințe nou construite anual (locuințe sociale sau particulare)	Primăria Șimleu Silvaniei
	Locuințe conectate la rețeaua de distribuție a apei potabile (%)	Primăria Șimleu Silvaniei
	Locuințe conectate la rețeaua de canalizare (%)	Primăria Șimleu Silvaniei
	Locuințe conenctate la rețeaua de energie electrică (%)	Furnizorii
Mediu	Numărul de zile în care concentrația de SO ₂ depășește valoarea maximă admisibilă (125μg/m ³) (media pe24h)	Agenția pentru Protecția Mediului Sălaj
	Numărul de arbori plantați anual	Primăria Șimleu Silvaniei
Aer	Numărul de zile în care concentrația de NO ₂ depășește valoarea maximă admisibilă (200mg / m ³) (media pe 24h)	Agenția pentru Protecția Mediului Sălaj



	Numărul de zile în care concentrația de O ₃ depășește valoarea maximă admisibilă (125μg / m ³) (media pe 8h)	Agenția pentru Protecția Mediului Sălaj
	Emisiile de CO ₂ / locuitor	Agenția pentru Protecția Mediului Sălaj
Zgomot	Populație expusă nivelului de zgomot superior valorii de 65 db (media pe 24h)	Agenția pentru Protecția Mediului Sălaj
Apa	Numărul de determinări privind parametrii chimici ai apei potabile efectuate în decursul unui an care depășesc valorile prescrise în standardele internaționale (OMS)	Direcția de Sănătate Publică Sălaj
	Numărul de determinări privind parametrii biologici ai apei potabile efectuate în decursul unui an care depășesc valorile prescrise în standardele internaționale (OMS și Directiva 80/778/EEC)	Direcția de Sănătate Publică Sălaj
	Consumul anual de apă pe locuitor (m ³)	Compania de Apa Someș SA
Clima	Numărul de zile cu precipitații (media pe an)	Centrul Meteorologic Transilvania Nord
	Zile cu soare (media pe an)	Centrul Meteorologic Transilvania Nord
Managementul deșeurilor	Cantitatea de deșeuri solide (menajere și industriale) colectată anual (tone / locuitor)	Agenția pentru Protecția Mediului Sălaj
	Deșeuri solide (menajere și industriale) procesate la gropile de gunoi, incineratoare și unități de reciclare (%)	Agenția pentru Protecția Mediului Sălaj, Serviciul de Salubritate
	Volumul materialelor reciclate	Agenția pentru Protecția Mediului Sălaj, Serviciul de Salubritate



	Cantitatea de deșeuri solide colectate anual	Agenția pentru Protecția Mediului Sălaj, Serviciul de Salubritate
	Procentul deșeurilor reciclate în unități specializate	Serviciul de Salubritate
Utilizarea terenurilor	Creșterea suprafeței spațiilor verzi, anual	Primăria Șimleu Silvaniei
	Numărul de terenuri de sport în fiecare cartier	Primăria Șimleu Silvaniei
	Spații verzi cu acces public (m ² /locuitor)	Primăria Șimleu Silvaniei
	Distribuția utilizării terenurilor (%) și terenuri neutilizate (%) în intravilan	Primăria Șimleu Silvaniei
	Suprafața urbană destinată activităților specifice de amenajare a teritoriului și conservare (%)	Primăria Șimleu Silvaniei
Transportul local	Distribuția utilizării mijloacelor de transport, autobuz, autoturism, bicicleta (%)	Primăria Șimleu Silvaniei
	Caracteristici ale transportului (scop, distanță și mijloc de transport)	Primăria Șimleu Silvaniei
	Numărul de automobile înregistrate local /1000 locuitori	Primăria Șimleu Silvaniei
	Numărul de accidente rutiere cu consecințe grave (decese, răni grave)/1000 locuitori	Serviciul Poliției Rutiere Sălaj
	Nr. mediu de pasageri în vehicule motorizate	Serviciul Poliției Rutiere Sălaj
Energia	Consumul total pe categorii de surse de energie (carbune, gaz, electrica, petrol)	Direcția Județeană de Statistică Sălaj
	Consumul anual de energie electrică pe locuitor (kw / locuitor)	Direcția Județeană de Statistică Sălaj
Economic		



	Distribuția forței de muncă (femei / bărbați) pe sectoare	Agencia Județeană pentru Ocuparea Forței de Muncă
	PIB/locuitor la nivel local	Administrația Financiară
	Numărul de companii cu sediul în municipiu	Oficiul Registrului Comerțului
	Numărul de firme înregistrate anual	Oficiul Registrului Comerțului
	Spații comerciale și birouri neocupate	Primăria Șimleu Silvaniei
	Numărul de turiști/an înregistrați în unitățile de cazare	Direcția Județeană de Statistică
	Cifra de afaceri a companiilor private (Euro)	Oficiul Registrului Comerțului
	Numărul de firme pe domenii de activitate (producție – comerț – servicii)	Oficiul Registrului Comerțului
	Aportul la PIB al firmelor în funcție de domeniul de activitate (industrie – agricultură – turism)	Oficiul Registrului Comerțului
	Volumul investițiilor anuale (Euro)	Oficiul Registrului Comerțului
	Volumul investițiilor străine (Euro)	Oficiul Registrului Comerțului
Social - Populația	Populația totală distribuită pe sexe și grupe de vârstă	Direcția Județeană de Statistică Sălaj
	Populație cu vârsta sub 16 ani (%) și populație cu vârsta peste vârsta medie de pensionare (%)	Direcția Județeană de Statistică Sălaj
	Densitatea populației (locuitori / km ²)	Direcția Județeană de Statistică Sălaj
	Numărul de persoane care părăsesc orașul	Direcția Județeană de Statistică Sălaj



	Numărul de persoane care intră în oraș	Direcția Județeană de Statistică Sălaj
	Populația de origine română (% din total)	Direcția Județeană de Statistică Sălaj
	Alte naționalități (% din total)	Direcția Județeană de Statistică Sălaj
Gospodării	Total gospodării	Direcția Județeană de Statistică Sălaj
	Mărimea medie a gospodăriilor	Direcția Județeană de Statistică Sălaj
	Gospodării cu o persoană (%)	Direcția Județeană de Statistică Sălaj
	Gospodării cu familie (%)	Direcția Județeană de Statistică Sălaj
	Gospodării deținute de pensionari	Direcția Județeană de Statistică Sălaj
Forța de muncă	Populația activă (femei, bărbați, total)	Agenția Județeană pentru Ocuparea Forței de Muncă Sălaj
	Personal angajat (femei, bărbați, total)	Agenția Județeană pentru Ocuparea Forței de Muncă Sălaj
	Numărul total de șomeri	Agenția Județeană pentru Ocuparea Forței de Muncă Sălaj
	Rata somajului (pe sexe)	Agenția Județeană pentru Ocuparea Forței de Muncă Sălaj



	Șomeri bărbați/femei (%)	Agenția Județeană pentru Ocuparea Forței de Muncă Sălaj
	Șomeri pe o perioadă mai mare de 1 an (%)	Agenția Județeană pentru Ocuparea Forței de Muncă Sălaj
	Șomeri cu vârsta sub 25 ani (%)	Agenția Județeană pentru Ocuparea Forței de Muncă Sălaj
Veniturile populației	Venitul mediu pe gospodărie	Direcția Județeană de Statistică Sălaj
	Distribuția veniturilor (femei/barbați)	Direcția Județeană de Statistică Sălaj
	Număr de familii cu venit peste valoarea medie a veniturilor corespunzătoare unui trai decent	Direcția Județeană de Statistică Sălaj
	Număr de familii cu venit sub valoarea medie a veniturilor corespunzătoare unui trai decent	Direcția Județeană de Statistică Sălaj
	Gospodării fără autoturism proprietate personală	Direcția Județeană de Statistică Sălaj
Sănătate	Număr de medici la 1000 locuitori	Direcția de Sănătate Publică Sălaj
	Frecvența și specificul bolilor	Direcția de Sănătate Publică Sălaj
	Numărul total de persoane în evidență	Direcția de Sănătate Publică Sălaj
	Speranța de viață la naștere (femei/barbați)	Direcția de Sănătate Publică Sălaj
	Rata mortalității infantile	Direcția de Sănătate Publică Sălaj



	Rata mortalității datorate afecțiunilor cardiovasculare și respiratorii, pentru persoane sub 65 de ani	Direcția de Sănătate Publică Sălaj
Securitatea și pacea socială	Numărul total de infracțiuni înregistrate/1000 locuitori pe an	Inspectorat Județean de Poliție Sălaj
	Numărul de crime înregistrate /1000 locuitori pe an	Inspectorat Județean de Poliție Sălaj
	Infracțiuni comerciale înregistrate /1000 locuitori pe an	Inspectorat Județean de Poliție Sălaj
	Furturi de/din automobile înregistrate/1000 locuitori pe an	Inspectorat Județean de Poliție Sălaj
	Numărul de polițiști locali	Inspectorat Județean de Poliție Sălaj
Educație	Absolvenți ai cursurilor de învățământ liceal care au trecut examenul de bacalaureat (%)	Inspectorat Școlar Județean Sălaj
	Absolvenți ai cursurilor de învățământ liceal care nu au trecut examenul de bacalaureat (%)	Inspectorat Școlar Județean Sălaj
	Absolvenți ai cursurilor de învățământ liceal care urmează cursurile de învățământ superior (%)	Inspectorat Școlar Județean Sălaj
	Absolvenți (barbați/femei) de învățământ primar (%)	Inspectorat Școlar Județean Sălaj
	Absolvenți (barbați/femei) de învățământ secundar (%)	Inspectorat Școlar Județean Sălaj
	Absolvenți (barbați/femei) al cursurilor de învățământ postuniversitar	Inspectorat Școlar Județean Sălaj
Administrația publică locală	Număr de angajați în sectorul public	Primăria Șimleu Silvaniei
	Cheltuiala publică anuală (Euro)	Primăria Șimleu Silvaniei
	Datoria publică (%)	Primăria Șimleu Silvaniei



	Gradul de încasare a obligațiilor (taxe, impozite, etc) (%)	Primăria Șimleu Silvaniei
	Managementul financiar al patrimoniului (Bilanțul consolidat de venituri și cheltuieli al Primăriei)	Primăria Șimleu Silvaniei
	Numărul de persoane angajate în Primărie	Primăria Șimleu Silvaniei
	Numărul de persoane din Primărie instruite/an	Primăria Șimleu Silvaniei
	Proiecția financiară	Primăria Șimleu Silvaniei



Capitolul 7. Sistemul de implementare

Elaborarea unui plan de acțiune pentru obiectivele Strategiei Orașului Șimleu Silvaniei

Pentru a asigura implementarea măsurilor de dezvoltare a fost necesară atât conturarea unor structuri responsabile de acest aspect al implementării, dar și definirea procedurilor și a etapelor de urmat.

Implementarea SIDU Șimleu Silvaniei, prin care se vor pune în aplicare programele și măsurile cuprinse în Planul de acțiune, se va realiza prin proiectele propuse în Portofoliul de proiecte, respectându-se normele europene, legislația națională și reglementările locale în vigoare.

Punerea în aplicare în mod practic a Planului de acțiune al SIDU va porni de la cunoașterea, asigurarea și aplicarea următoarelor condiții:

- colaborarea transparentă dintre autoritățile publice locale și alte instituții/organizații;
- identificarea și atragerea de surse de finanțare;
- respectarea priorităților stabilite în implementarea proiectelor, în acord cu necesitățile orașului și cu condiționalitățile decurgând din documentele de planificare;
- corelarea tuturor proiectelor existente și viitoare în vederea asigurării unei dezvoltări social-economice armonioase;
- utilizarea de tehnici inovatoare, materiale și procese de construcție durabile pentru a atenua schimbările climatice;
- identificarea de soluții accesibile, sustenabile și incluzive în consens cu mediul înconjurător (natură), specificul local și nevoile comunității în acord cu inițiativa New European Bauhaus.

Procesul de implementare a SIDU cuprinde următoarele faze:

- difuzarea largă a documentelor de fundamentare și implementare a SIDU, în vederea conștientizării și stimulării spiritului participativ al populației, instituțiilor/organizațiilor;
- selectarea pe principiul competenței instituționale și profesionale a celor responsabili cu ierarhizarea și prioritizarea proiectelor;
- selectarea pe principiul competenței instituționale și profesionale a persoanelor responsabile cu implementarea SIDU;
- definirea clară a responsabilităților, relațiilor de coordonare, subordonare și colaborare dintre diversele instituții/organisme/structuri implicate în implementarea SIDU;
- ierarhizarea priorităților și stabilirea calendarului de implementare a planului de acțiune;
- elaborarea planurilor anuale de implementare a SIDU;
- stabilirea echipelor de implementare a proiectelor;



- identificarea surselor de finanțare necesare pentru implementarea proiectelor de dezvoltare;
- realizarea activităților de implementare a proiectelor integrate de dezvoltare;
- evaluarea gradului de implementare a SIDU prin stabilirea indicatorilor de monitorizare a strategiei.

Datorită faptului că o parte semnificativă din resursele umane și financiare necesare implementării strategiei de dezvoltare durabilă provine de la nivelul administrației locale, documentul de planificare strategică va fi supus spre aprobare Consiliului Local. Angajamentul implementării strategiei va fi făcut public și va deveni una din prioritățile administrației locale în perioada următoare. Se va ține seama de cele prevăzute în vederea corelării obiectivelor/priorităților SIDU cu cele ale obiectivelor strategiilor europene-naționale-regionale, iar rezultatele obiectivelor SIDU se vor concretiza în investițiile propuse (menționate mai sus) prin proiecte finanțate din diferite surse rambursabile sau nerambursabile.

Se va asigura: elaborarea și aplicarea planurilor de acțiune, implementarea graduală a măsurilor de dezvoltare, monitorizarea procesului și evaluarea periodică a rezultatelor/obiectivelor, asigurând, astfel, posibilitatea adaptării sau reorientării strategiei în timp, pe parcursul implementării.

Au fost identificate și posibile riscuri în cadrul procesului de implementare a planului strategic:

- implementarea planului strategic nu este tratată cu atenția cuvenită;
- Calendarul de implementare nu este respectat;
- întârzierile nu sunt analizate și nu sunt luate măsuri de remediere;
- oportunitățile nu sunt fructificate sau sunt fructificate doar parțial.

Evaluarea:

- În ceea ce privește impactul – schimbările propuse au fost sau nu realizate. Impactul prezintă efectele de lungă durată și vor fi măsurate după finalizarea proiectului. Nivelul în cauză reflectă schimbările pe care proiectul le-a generat în societate.
- Rezultate în timp – pe o durată medie și vor putea fi măsurate și în timpul implementării proiectului, dar și la finalul implementării acestuia (rezultate finale).
- Rezultatele imediate – produse urmare a implementării activităților din proiect (rezultate imediate, concrete și măsurabile).



Identificarea, selectarea și dezvoltarea proiectelor conform strategiei (obiectivelor și țințelor acesteia) în vederea identificării celor mai bune soluții pentru atingerea obiectivelor propuse s-a făcut în urma analizelor și consultărilor cu factorii interesați. Urmărirea calendarului de implementare a acestora se va face anual și progresele realizate se vor monitoriza în permanență pentru a se identifica, propune și pune în practică măsuri acolo unde este cazul.

Planul de dezvoltare integrată a orașului Șimleu Silvaniei pentru perioada 2021-2027 este prezentat de mai jos:

Figură 69 Planul de dezvoltare integrată

Direcție	Obiectiv	Proiecte	Sursa de finanțare	Termen de realizare
Direcția 1 – Dezvoltare urbană durabilă (transport și mobilitate)	<ul style="list-style-type: none"> - Reabilitarea și modernizarea rețelei de străzi, pasaje, parcuri, alei pietonale, piste de biciclete, accesibilizare spații pentru persoane cu dizabilități; - Investiții pentru construcția, reabilitarea și modernizarea variantelor de ocolire și a șoselelor de centură; - Marcarea și dotarea străzilor, amenajarea și sistematizarea intersecțiilor; 	„Coridor de mobilitate lentă - mal râul Crasna în orașul Șimleu Silvaniei”	PR NV 2021-2027; Planul Național de Redresare și Reziliență; Buget de stat; Buget local.	2022-2029
		„Coridor de mobilitate urbană în orașul Șimleu Silvaniei”	PR NV 2021-2027; Planul Național de Redresare și Reziliență; Buget de stat ; Buget local.	2022-2029



<ul style="list-style-type: none"> - Crearea și modernizarea spațiilor de parcare; - Investiții în realizarea de rețele de transport integrate, interoperabile; - Modernizarea stațiilor de transport public în comun existente și amenajarea altora noi în zone mai greu accesibile - Modernizarea și dotarea, conform standardelor în materie, a gărilor și autogărilor existente în oraș; - Dezvoltarea de sisteme inteligente de monitorizare și fluidizare a traficului - Dezvoltarea de soluții alternative pentru transportul public; - Derularea de campanii de informare și promovare privind mobilitatea urbană. 	<p>„Modernizare străzi în orașul Șimleu Silvaniei, județul Sălaj”</p>	<p>PR NV 2021-2027; Planul Național de Redresare și Reziliență; Buget de stat; Buget local.</p>	2022-2029
	<p>„Rețea pistă de biciclete în Orașul Șimleu Silvaniei”</p>	<p>PR NV 2021-2027; Planul Național de Redresare și Reziliență; Buget de stat; Buget local.</p>	2022-2029
	<p>„Implementare transport public în orașul Șimleu Silvaniei, județul Sălaj – achiziționare de autobuze nepoluante”</p>	<p>PR NV 2021-2027; Planul Național de Redresare și Reziliență; Buget de stat; Buget local.</p>	2022-2029
	<p>„Regenerare Urbană în Cartierul Brădet”</p>	<p>PR NV 2021-2027; Planul Național de Redresare și Reziliență; Buget de stat; Buget local.</p>	2022-2029



		<p>„Regenerare Urbană în Cartierul Gării (Gheorghe Lazăr)”</p>	<p>PR NV 2021-2027; Planul Național de Redresare și Reziliență; Buget de stat; Buget local.</p>	2022-2029
<p>Direcția 2 – Dezvoltarea infrastructurii locale (educație, sănătate și socială)</p>	<ul style="list-style-type: none"> - Reabilitarea/modernizarea/extinderea și dotarea cu echipamente specifice a unităților de învățământ. - Construcția, modernizarea grădinițelor și a sălilor de sport; - Îmbunătățirea condițiilor de transport școlar, inclusiv achiziționarea de mijloace de transport; - Investiții în realizarea/modernizarea/dotarea unui club al elevilor; - Investiții în realizarea unui centru pentru tineret; - Reducerea ratei de părăsire timpurie a școlii, în special pentru tinerii din comunitățile defavorizate; 	<p>„Spitalul Orășenesc Prof. Dr. Ioan Pușcaș”</p>	<p>PR NV 2021-2027; Planul Național de Redresare și Reziliență; Buget de stat; Buget local; Programul Operațional Creștere Inteligentă, Digitalizare și Instrumente Financiare (POCIDIF); Program Operațional; Educație și Ocupare (POEO).</p>	2022-2029
		<p>„Școala Gimnazială „Horea””</p>	<p>PR NV 2021-2027; Planul Național de Redresare și Reziliență; Buget de stat; Buget local;</p>	2022-2029



	<ul style="list-style-type: none"> - Îmbunătățirea calității și eficienței învățământului prin adaptarea ofertei educaționale la cerințele de pe piața muncii (derularea de programe școlare de tip „școala după școală”); 		<p>Programul Operațional Creștere Inteligentă, Digitalizare și Instrumente Financiare (POCIDIF);</p> <p>Program Operațional;</p> <p>Educație și Ocupare (POEO).</p>	
	<ul style="list-style-type: none"> - Dezvoltarea și derularea de programe de conștientizare și responsabilizare pentru toate părțile implicate în procesul educațional; - Investiții pentru creșterea accesului la formare profesională continuă, atât în rândul tinerilor, cât și a adulților fără un loc de muncă; - Acțiuni de consultare a reprezentanților mediului de afaceri în vederea corelării ofertei de formare cu cerințele specifice pe piața muncii; 	<p>„Școala Gimnazială Silvania”</p>	<p>PR NV 2021-2027;</p> <p>Planul Național de Redresare și Reziliență;</p> <p>Buget de stat;</p> <p>Buget local;</p> <p>Programul Operațional Creștere Inteligentă, Digitalizare și Instrumente Financiare (POCIDIF);</p> <p>Program Operațional;</p> <p>Educație și Ocupare (POEO).</p>	<p>2022-2029</p>
	<ul style="list-style-type: none"> - Creșterea accesului la infrastructură și servicii de sănătate de calitate; - Acțiuni de educare și promovare în domeniul sănătății; 	<p>„Liceul tehnologic „Ioan Ossian”,”</p>	<p>PR NV 2021-2027;</p> <p>Planul Național de Redresare și Reziliență;</p> <p>Buget de stat;</p> <p>Buget local;</p>	<p>2022-2029</p>



	<ul style="list-style-type: none"> - Creșterea accesului la infrastructură și servicii sociale de calitate și combaterea sărăciei; - Derularea de programe de promovare destinate accesului la servicii sociale de calitate și combaterii sărăciei; - Modernizarea managementului public în administrarea politicilor publice de asistență socială. 		<p>Programul Operațional Creștere Inteligentă, Digitalizare și Instrumente Financiare (POCIDIF);</p> <p>Program Operațional;</p> <p>Educație și Ocupare (POEO).</p>	
Direcția 3 – Sprijinirea unei economii competitive și a dezvoltării locale (mediu de afaceri și competitivitatea produselor locale)	<ul style="list-style-type: none"> - Sprijinirea inovării și competitivității mediului economic, stimularea mediului anteprenorial; - Sprijin pentru domenii competitive și sisteme productive integrate, inclusiv pentru dezvoltarea de produse, servicii și procese tehnologice noi; - Îmbunătățirea accesului firmelor la servicii de afaceri de calitate, inclusiv sprijinirea firmelor tinere și a antreprenorilor tineri; 	„Amenajare Ștrandul Termal”	<p>PR NV 2021-2027;</p> <p>Planul Național de Redresare și Reziliență;</p> <p>Buget de stat;</p> <p>Buget local;</p> <p>Programul Operațional Creștere Inteligentă, Digitalizare și Instrumente Financiare (POCIDIF);</p> <p>Program Operațional;</p> <p>Educație și Ocupare (POEO).</p>	2022-2029
	<ul style="list-style-type: none"> - Încurajarea și dezvoltarea agroturismului; 	„Înființare industrial”	<p>PR NV 2021-2027;</p> <p>Planul Național de Redresare și Reziliență;</p>	2022-2029



<p>-Dezvoltarea de servicii de promovare a producătorilor locali;</p> <p>-Sprijinirea activităților cu profil agricol.</p>		<p>Buget de stat;</p> <p>Buget local;</p> <p>Programul Operațional Creștere Inteligentă, Digitalizare și Instrumente Financiare (POCIDIF);</p> <p>Program Operațional;</p> <p>Educație si Ocupare (POEO).</p>	
	<p>„Restaurare patrimoniu cultural - Cetatea Bathory”</p>	<p>PR 2021-2027;</p> <p>Planul Național de Redresare și Reziliență;</p> <p>Buget de stat ;</p> <p>Buget local;</p> <p>Programul Operațional Creștere Inteligentă, Digitalizare și Instrumente Financiare (POCIDIF);</p> <p>Program Operațional;</p> <p>Educație si Ocupare (POEO).</p>	2022-2029
	<p>-Modernizarea, extinderea sistemului de iluminat public și a rețelei de gaze naturale, inclusiv introducerea soluțiilor pentru crearea, valorificarea energiilor</p>	<p>„Regenerare Urbană în Cartierul Brădet”</p>	<p>PR NV 2021-2027;</p> <p>Planul Național de Redresare și Reziliență;</p> <p>Buget de stat;</p> <p>Buget local.</p>



Direcția 4 – Îmbunătățirea infrastructurii energetice în orașul Șimleu Silvaniei	regenerabile în sectorul rezidențial și public; - Reabilitarea și modernizarea termică a clădirilor publice, locuințelor și a întreprinderilor private;	„Regenerare Urbană în Cartierul Gării (Gheorghe Lazăr)”	PR NV 2021-2027; Planul Național de Redresare și Reziliență; Buget de stat; Buget local.	2022-2029
	- Crearea, dezvoltarea și utilizarea surselor de energie regenerabilă; - Reabilitare termică și creșterea gradului de independență energetică prin utilizarea surselor de energie regenerabilă.	„Eficientizare energetică Blocuri în perimetrul central (de-a lungul Coridorului de mobilitate)”	PR NV 2021-2027; Planul Național de Redresare și Reziliență; Buget de stat; Buget local; Program Operațional; Programul Operațional Creștere Inteligentă, Digitalizare și Instrumente Financiare (POCIDIF).	2022-2029
		„Eficientizare energetică Școala Gimnazială „Horea””	PR NV 2021-2027; Planul Național de Redresare și Reziliență; Buget de stat; Buget local; Program Operațional;	2022-2029



			Programul Operațional Creștere Inteligentă, Digitalizare și Instrumente Financiare (POCIDIF).	
		„Eficiență energetică Liceul tehnologic „Ioan Ossian””	PR NV 2021-2027; Planul Național de Redresare și Reziliență; Buget de stat; Buget local; Program Operațional; Programul Operațional Creștere Inteligentă, Digitalizare și Instrumente Financiare (POCIDIF).	2022-2029
		„Eficiență energetică blocuri zona Brădet”	PR NV 2021-2027; Planul Național de Redresare și Reziliență; Buget de stat; Buget local; Program Operațional; Programul Operațional Creștere Inteligentă, Digitalizare și Instrumente Financiare (POCIDIF).	2022-2029



	„Reabilitarea anvelopelor cădirilor din zona centrală (istorică)”	PR NV 2021-2027; Planul Național de Redresare și Reziliență; Buget de stat; Buget local; Program Operațional.	2022-2029
	„Coridor de mobilitate lentă - mal râul Crasna în orașul Șimleu Silvaniei”	PR NV 2021-2027; Planul Național de Redresare și Reziliență; Buget de stat; Buget local.	2022-2029
	„Coridor de mobilitate urbană în orașul Șimleu Silvaniei”	PR NV 2021-2027; Planul Național de Redresare și Reziliență; Buget de stat; Buget local.	2022-2029
	„Rețea pistă de biciclete în orașul Șimleu Silvaniei”	PR NV 2021-2027; Planul Național de Redresare și Reziliență; Buget de stat;	2022-2029



Direcția 5 – Dezvoltare durabilă a turismului local	- Îmbunătățirea peisagistică a orașului Șimleu Silvaniei; - Dezvoltarea infrastructurii de turism și de agrement, promovarea potențialului turistic; - Dezvoltare economică locală prin valorificarea specificului turistic local, montan, gastronomic, vânătoare, pescuit, etc.; - Valorificarea durabilă a patrimoniului cultural cu potențial turistic; - Realizarea de parteneriate și activități la nivelul microregiunii Nord-Vest.	„Implementare transport public în orașul Șimleu Silvaniei, județul Sălaj – achiziționare de autobuze nepoluante”	Buget local. PR NV 2021-2027; Planul Național de Redresare și Reziliență; Buget de stat; Buget local.	2022-2029
		„Ștrandul Termal”	PR NV 2021-2027; Planul Național de Redresare și Reziliență; Buget de stat; Buget local; Program Operațional.	2022-2029
		„Cetatea Bathory”	PR NV 2021-2027; Planul Național de Redresare și Reziliență; Buget de stat; Buget local; Program Operațional.	2022-2029
		„Reabilitarea anvelopelor cădirilor din piața centrală (istorică)”	PR NV 2021-2027; Planul Național de Redresare și Reziliență;	2022-2029



			Buget de stat; Buget local; Program Operațional.	
		„Coridor de mobilitate lentă - mal râul Crasna în orașul Șimleu Silvaniei”	PR NV 2021-2027; Planul Național de Redresare și Reziliență; Buget de stat; Buget local; Program Operațional.	2022-2029
		„Coridor de mobilitate urbană în orașul Șimleu Silvaniei”	PR NV 2021-2027; Planul Național de Redresare și Reziliență; Buget de stat; Buget local; Program Operațional.	2022-2029
		„Implementare transport public în orașul Șimleu Silvaniei, județul Sălaj – achiziționare de autobuze nepoluante”	PR NV 2021-2027; Planul Național de Redresare și Reziliență; Buget de stat; Buget local;	2022-2029



Direcția 6 – Îmbunătățirea condițiilor de mediu la nivel local și regional			Program Operațional.	
		„Rețea pistă de biciclete în orașul Șimleu Silvaniei”	PR NV 2021-2027; Planul Național de Redresare și Reziliență; Buget de stat; Buget local; Program Operațional.	2022-2029
	- Investiții în crearea/reabilitarea/modernizarea/extinderea rețelelor de apă potabilă și canalizare la nivel local; - Investiții în sisteme de management integrat al deșeurilor; - Investiții în sisteme de management al riscurilor și a creșterii capacității de intervenție în situații de urgență;	„Regenerare Urbană în Cartierul Brădet”	PR NV 2021-2027; Planul Național de Redresare și Reziliență; Buget de stat Buget local Program Operațional Dezvoltare Durabilă	2022-2029
	- Derularea de programe de împădurire, de creare a unor perdele forestiere și spații verzi; - Prezervarea biodiversității; - Investiții în derularea de programe de conștientizare și responsabilizare a	„Regenerare Urbană în Cartierul Gării (Gheorghe Lazăr)”	PR NV 2021-2027; Planul Național de Redresare și Reziliență; Buget de stat Buget local Program Operațional	2022-2029



locuitorilor și agenților economici privind protecția mediului; - Decontaminarea/curățarea/tratarea suprafețelor industriale poluate; - Investiții pentru pregătirea siturilor decontaminate pentru noi activități economice și/sau sociale.		Dezvoltare Durabilă	
	Parc „Urbana Silvania”	PR NV 2021-2027; Planul Național de Redresare și Reziliență; Buget de stat; Buget local; Program Operațional.	2022-2029
	„Coridor de mobilitate lentă - mal râul Crasna în orașul Șimleu Silvaniei”	PR NV 2021-2027; Planul Național de Redresare și Reziliență; Buget de stat; Buget local; Program Operațional.	2022-2029
	„Coridor de mobilitate urbană în orașul Șimleu Silvaniei”	PR NV 2021-2027; Planul Național de Redresare și Reziliență; Buget de stat; Buget local; Program Operațional.	2022-2029
	„Implementare transport public în orașul Șimleu	PR NV 2021-2027;	2022-2029



Direcția 7 – Dezvoltarea infrastructurii în vederea promovării incluziunii sociale și a reducerii gradului de sărăcie în	- Extinderea, diversificarea și îmbunătățirea accesului grupurilor vulnerabile și a comunităților izolate la condiții bune de locuire; - Investiții în infrastructura de sănătate, educație și ocupare, servicii sociale; - Stimularea ocupării prin intermediul activităților economice sociale; - Activități de dezvoltare comunitară integrată.	Silvaniei, județul Sălaj – achiziționare de autobuze Nepoluante”	Planul Național de Redresare și Reziliență; Buget de stat; Buget local; Program Operațional.	
		„Rețea pistă de biciclete în orașul Șimleu Silvaniei”	PR NV 2021-2027; Planul Național de Redresare și Reziliență; Buget de stat; Buget local; Program Operațional.	2022-2029
		„Înființare Parc industrial”	PR NV 2021-2027; Planul Național de Redresare și Reziliență; Buget de stat; Buget local; Program Operațional; Program Operațional; Educație și Ocupare (POEO); Program Operațional Incluziune și Demnitate Socială (POIDS).	2022-2029



orașul Șimleu Silvaniei				
Direcția 8 – Asigurarea unei bune guvernante la nivel local	<ul style="list-style-type: none"> - Dezvoltarea capacității de planificare strategică; - Formarea personalului din administrația publică; - Stimularea schimburilor de experiență și a cooperării teritoriale; - Implementarea sistemelor informatice tip e-administrație; - Implementarea sistemelor de management; - Continuarea reformei în administrația publică. 	„Digitalizare servicii publice”	PR NV 2021-2027; Planul Național de Redresare și Reziliență; Buget de stat; Buget local; Program Operațional; Educație și Ocupare (POEO).	2022-2029



Identificare de probleme și soluții

O primă problemă importantă este cea legată de posibile obstacole și greutăți în atragerea finanțărilor destinate unei autorități publice locale, ceea ce presupune o limitare atât sub aspectul cantității, cât și sub aspectul surselor existente. Acestea afectează probabilitatea îndeplinirii măsurilor de dezvoltare urbană, care în principal constau în activități de investiții în obiective majore. O soluție este cea legată de apelul la firme specializate de consultanță și externalizarea unor servicii care prezintă riscuri. O altă soluție ar fi cea de apelarea la credite, parteneriate de tip public-privat și la fondurile nerambursabile (europene sau naționale).

O altă problemă este cea legată de achizițiile publice, reglementări și interpretări greoaie și diferite, care pot duce la întârzieri, inclusiv la corecții, iar acestea pot duce la neîndeplinirea obiectivelor. O soluție este cea legată de apelul la firme specializate de consultanță și externalizarea unor servicii care prezintă riscuri. O altă soluție ar fi și cea legată de prioritățile strategiei (care pot fi stabilite de Consiliul Local) în funcție de necesități, de sursele de finanțare disponibile și de detaliile tehnico-economice de execuție a proiectelor.

A treia ar fi legată de capacitatea administrativă redusă, de nivelul de pregătire a resurselor umane, de gradul de dotare cu echipamente, tehnici moderne și instrumente proprii, ceea ce determină riscul unei implementări deficitare a strategiei de dezvoltare. O soluție este cea legată de apelul la firme specializate de consultanță și externalizarea unor servicii care prezintă riscuri.

La nivel general se va urmări calendarul de implementare a proiectelor propuse, în corelare cu calendarul de lansare a apelurilor de proiecte, iar ulterior depunerii cererii de finanțare și după semnarea contractului de finanțare se va urmări implementarea fiecărui proiect respectând graficul asumat.

De asemenea, un rol important îl va avea monitorizarea progreselor realizate și stabilirea de măsuri, dacă va fi cazul.



Capitolul 8. Monitorizarea strategiei Orașului Șimleu Silvaniei

Monitorizarea se va realiza prin intermediul unui raport anual, elaborat de către Orașul Șimleu Silvaniei, privind progresele înregistrate în implementare și gradul de realizare a rezultatelor planificate.

Documentul are un caracter prospectiv și angajează la o permanentă reevaluare și optimizare a opțiunilor de dezvoltare a orașului pentru a le adecva evoluției realităților economice și sociale. Strategia exprimă opțiunea UAT Oraș Șimleu Silvaniei de a aborda integrat fenomenul economic, social și de protecție a mediului și de a se deschide spre parteneriatul constant cu societatea civilă și cu comunitatea actorilor economici. Documentul strategic prezentat propune tuturor partenerilor interesați un limbaj comun de abordare și înțelegere a realităților orașului Șimleu Silvaniei, a obiectivelor prioritare și direcțiilor de dezvoltare, programelor și proiectelor prioritare pentru realizarea dezideratelor respective. În același timp documentul exprimă prin metodologia de întocmire și adoptare o politică transparentă de administrare publică în spirit european. Programele și proiectele enunțate în strategie pentru atingerea obiectivelor și realizarea direcțiilor de dezvoltare prevăzute au orizonturi diferite de realizare, unele imediate, altele în viitorul apropiat sau mai îndepărtat. Ele pot fi nuanțate și amendate, completate cu altele sau chiar anulate dacă mediul dinamic al realității viitoare va genera alte împrejurări și perspective, dar reprezintă un punct de reper ce permite o permanentă evaluare a depărtării sau apropierii de anumite deziderate. Prioritățile strategiei vor fi stabilite de Consiliul Local în funcție de necesități, de sursele de finanțare disponibile și detaliile tehnico-economice de execuție a proiectelor.

De asemenea, este necesar a fi evaluat impactul pe care realizarea proiectelor îl are în vederea atingerii obiectivului strategic general privind dezvoltarea durabilă a orașului prin utilizarea eficientă a resurselor fizice și umane în scopul asigurării prosperității și calității vieții locuitorilor săi. Se va numi o persoană în cadrul UAT/sau mai multe persoane desemnate din alte structuri ale UAT/instituțiilor publice care sunt vizate de investiții propuse (în funcție de specificul intervențiilor), care va fi/vor fi responsabilă/i de monitorizarea strategiei orașului având obligația a promova, iniția urmări și finaliza - cu respectarea legilor în vigoare – toate procedurile, deciziile, acțiunile, activitățile, operațiile pentru realizarea programelor și proiectelor prevăzute în strategie. Strategia și documentele aferente prezente și viitoare sunt considerate de domeniul public și vor fi puse la dispoziția societății civile.

Nr. crt.	Domeniu	Denumire Propunere Proiect	Elemente Principale/Activități	Valoare estimată Lei
1.	Turism	Ștrandul Termal	Clădire destinată relaxării – recreării (masa, saună, bazin interior) vizavi de actualul ștrand termal Broscărie (str. Oltului)	-
2.	Sănătate	Spitalul Orașenesc Prof. Dr. Ioan Pușcaș	Înființare UPU; Dotare cu echipamente; Extindere pentru UPU;	-
3.	Regenerare Urbană	Regenerare Urbană în Cartierul Brădet, Gării și zona centrală	Amenajări și reorganizare străzi, alei, spații verzi, parcări, zone destinate pentru spații de joacă, sistematizare verticală.	-
4.	Digitalizare	Servicii publice	Digitalizarea serviciilor publice în relația cu cetățeanul.	-
5.	Eficiență energetică	Liceul tehnologic „Ioan Ossian”	Reabilitarea, modernizarea și dotarea unității de învățământ și a cantinei.	-
6.	Eficiență energetică	Blocuri zona Brădet	Reabilitare și modernizare blocuri din zona cartierului Brădet.	-
7.	Ecosistem antreprenorial	Parc industrial	Înființare parc industrial, în colaborare cu Consiliul județean Sălaj – localizat pe str. Cehei - DJ 108F (vizavi de SIMEX), cu respectarea prevederilor Ordinului nr. 119 din 4 februarie 2014 pentru aprobarea Normelor de igienă și sănătate publică privind mediul de viață al populației	-

8.	Spații verzi	Parc „Urbana Silvania”	<p>Crearea de spații verzi în proximitatea ștrandului:</p> <ul style="list-style-type: none"> - Toaletare arbori existenți; - Reamenajare peisagistică; - Plantare arbori; - Plantare vegetație decorativă; - Mobilier urban; - Alei; - Iluminat public; - Zone de odihnă/foișoare; - Zone de joacă pentru copii; - Echipamente sportive de mici dimensiuni recreative. 	-
9.	Eficiență energetică	Blocuri în perimetrul central (de-a lungul Coridorului de mobilitate)	<p>Șarpantă, Reabilitare termică, Anvelopare, Instalații electrice, sanitare, Consolidare, Scara blocului, Tâmplărie, Energie regenerabilă pentru iluminatul scării de bloc, Panouri fotovoltaice.</p>	-
10.	Educație	Reabilitare Școala Gimnazială „Silvania”	Modernizarea și reabilitarea unității de învățământ situate pe strada 1 Decembrie 1918, nr. 12-14 în vederea îndeplinirea tuturor condițiilor	15.000.000

			pentru asigurarea unei educații de calitate pentru elevii din Șimleu Silvaniei.	
11.	Patrimoniu	Cetatea Bathory	<p>Reabilitare/restaurare corpuri de clădire existente;</p> <p>Reabilitare/restaurare ziduri exterioare;</p> <p>Restaurare acces – clădire poartă, turnuri, bastion</p> <p>Descărcare de sarcini arheologice pe interior;</p> <p>Iluminat ambiental arhitectural;</p> <p>Mobilier urban;</p> <p>Scenă mobilă pentru evenimente culturale;</p> <p>Utilități, apă, canalizare, curent, curent slab, iluminat arhitectural;</p> <p>Telecomunicații;</p> <p>Înființare Muzeu cu pretabilitate pentru evenimente culturale.</p>	25.000.000,00
12.	Mobilitate urbană	Modernizare străzi în orașul Șimleu Silvaniei, județul Sălaj	Îmbunătățirea infrastructurii drumurilor publice prin modernizarea străzilor de interes local	80.000.000,00

13.	Regenerare urbană	Coridor de mobilitate lentă - mal râul Crasna în orașul Șimleu Silvaniei	<p>Realizarea unui traseu pietonal și velo continuu pe malul drept al râului Crasna, conectând Piața 1 Mai cu strada 22 Decembrie 1989. Include malul natural, digurile de protecție și parțial străzi. Suprafețele incluse în proiect aparțin domeniului public al orașului, respectiv al Statului Român, aflate în gestiunea Administrației Naționale „Apele Române”. Nu se propun clădiri noi. Intervențiile vizează reabilitarea rețelei de spații publice (străzi, alei, platforme, trepte, gradene, rampe, plantații), prin:</p> <ul style="list-style-type: none"> - Extinderea componentei pietonale și velo, îmbunătățirea accesibilității pentru categoriile vulnerabile; - Extinderea zonelor verzi și a plantațiilor; - Extinderea/modernizarea iluminatului public; - Sistem de camere de supraveghere; - Instalare sistem Wi-Fi; - Relocarea și reorganizarea parcărilor din zonă; - Alte lucrări de regenerare urbană precum achiziționarea și montarea de elemente constructive de tip: foișor, pergolă, dotarea cu mobilier urban (bănci, coșuri de gunoi ș.a.), crearea de facilități pentru odihnă, edificarea unor pontoane, dacă va fi cazul, relaxare și recreere. <p>Proiectul contribuie la îmbunătățirea modurilor nemotorizate de transport, precum și la reducerea emisiilor de GES din transport.</p>	-
-----	-------------------	--	--	---

14.	Regenerare urbană	Reabilitarea anvelopelor clădirilor din zonă centrală (istorică)	Proiectul presupune intervenții în zona centrală (istorică) a orașului prin reabilitarea anvelopelor clădirilor aflate în stare de degradare.	
15.	Mobilitate urbană	Coridor de mobilitate urbană în orașul Șimleu Silvaniei	<p>Coridor de mobilitate urbană care leagă localitățile componente Pusta și Cehei cu extremitatea estică a orașului, zona Unitatea Militară. Traseul traversează orașul prin zona centrală (strada Libertății, piața Avram Iancu, strada Simion Bărnuțiu, strada 1 Decembrie 1918, etc.) și creează o legătură între instituțiile, școlile, monumentele istorice existente în oraș.</p> <p>Principalele intervenții sunt:</p> <ul style="list-style-type: none"> - amenajare zonă de garare aferentă transportului public nepoluant; - achiziționare de autobuze nepoluante; - achiziționare de stații de încărcare autobuze nepoluante; - construire stații de transport public nepoluant; - sistem de management al traficului; - modernizare infrastructură rutieră aferentă transportului public nepoluant; - creare sistem e-ticketing; - construire piste de biciclete; - achiziționare și instalare de rastele; - creare sistem bike-sharing; - sistem de iluminat public aferent pistei de biciclete; 	-

			<ul style="list-style-type: none"> - extindere/modernizare de trasee pietonale/ zone pietonale/ zone de shared-space; - mobilier urban pentru pietoni/ bicicliști; - aliniament de arbori adiacent coridorului; - reabilitare infrastructură în zona delimitării traseelor pietonale; - reabilitare sisteme de canalizare a apelor uzate, a apelor pluviale, a canalelor tehnice pentru rețele. - amenajare zonei centrale prin intervenții de tip alei pietonale/ zone pietonale/ piste de biciclete/ aliniamente de arbori/arbuști, etc, asupra zonei publice din fața Poliției, piațeta din zona centrală din proximitatea Cetății Bathory, a Primăriei și a Muzeului Holocaustului. - de asemenea, pot fi incluse și alte activități sau sub-activități care să răspundă nevoilor specifice identificate în diferite etape ale derulării proiectului. <p>Proiectul contribuie la îmbunătățirea transportului public și a modurilor nemotorizate de transport, precum și la reducerea emisiilor de GES din transport.</p>	
16.	Mobilitate urbană	Implementare transport public în orașul Șimleu Silvaniei, județul Sălaj – achiziționare de autobuze nepoluante	<p>Proiectul vizează:</p> <ul style="list-style-type: none"> - achiziție autobuze nepoluante; <p>Itinerariul va fi stabilit în funcție de necesitățile de deplasare ale populației.</p> <p>Proiectul contribuie la îmbunătățirea transportului public, precum și la reducerea emisiilor de GES din transport.</p>	-

17.	Mobilitate urbană	Rețea pistă de biciclete în Orașul Șimleu Silvaniei	<p>Coridor de mobilitate urbană ce leagă localitatea componentă Bic și traversează orașul Șimleu Silvaniei, asigurând accesul către mai multe școli și instituții și presupune:</p> <ul style="list-style-type: none">- piste de biciclete delimitate; <p>Proiectul contribuie la îmbunătățirea modurilor nemotorizate de transport, precum și la reducerea emisiilor de GES din transport.</p>	-
-----	-------------------	---	---	---